

PROGRAM HOSPODÁRSKEHO A SOCIÁLNEHO ROZVOJA OBCE KOZELNÍK

PROGRAMOVACIE OBDOBIE 2015 - 2022



Zadávatel': Obec Kozelník
Zhotoviteľ': AGENTÚRA PRE ROZVOJ GEMERA
Rok spracovania 2015

Program hospodárskeho a sociálneho rozvoja obce Kozelník
Programovacie obdobie 2015-2022

Základné údaje

Názov:	Program hospodárskeho rozvoja a sociálneho rozvoja obce Kozelník na roky 2015 - 2022
Územné vymedzenie:	Banskobystrický samosprávny kraj Okres Banská Štiavnica Región Sitno
Územný plán obcí MR schválený:	Nie
Dátum platnosti PHSR:	2015-2022
Verzia:	1.0
Publikovaný verejne:	www.kozelnik.sk

Zámer spracovania PHSR	
Názov spracovania dokumentu	Program hospodárskeho a sociálneho rozvoja obce Kozelník na roky 2015 – 2022
Forma spracovania	S pomocou externých odborníkov, za aktívnej pomoci zamestnancov a organizácií obce Kozelník
Riadenie procesu spracovania	<p>Spôsob riadenia procesu spracovania:</p> <p>Spracovanie tohto dokumentu je postavené na postupe podľa „Metodiky na vypracovanie Programu hospodárskeho rozvoja a sociálneho rozvoja obce / obcí / VÚC“, február 2015 (podľa zákona č. 539/ 2008 Z. z. o podpore regionálneho rozvoja v znení zákona č. 309/2014 Z. z.).</p> <p>Súčasťou spracovania dokumentu je báza otvorenej spolupráce so všetkými zúčastnenými stranami vstupujúcimi do procesu počas spracovania. Spracovanie PHSR je iniciované samosprávou obce Kozelník a prebieha v partnerstve verejného, súkromného a tretieho sektora.</p> <ol style="list-style-type: none">1. Vytvorenie riadiaceho tímu.2. Sumarizácia informácií o obci, vyplnenie a analýza dotazníkov pre obec Kozelník a pre osoby aktívne a pravidelne ovplyvňujúce život obce.3. Vytvorenie pracovnej skupiny (zoznam členov je v samostatnom súbore ako príloha PHSR obce Kozelník).4. Práca na jednotlivých častiach PHSR za aktívnej spolupráce zamestnancov Obecného úradu a pracovnej skupiny.5. Zapojenie obyvateľov obce a komunikácia s nimi – možnosť vyjadrenia sa prostredníctvom dotazníkov v tlačenej či elektronickej forme, účasťou na verejných stretnutiach k spracovaniu PHSR, kontaktovaním zodpovedných zamestnancov obecného úradu, informovaním na internetových stránkach obce: www.kozelnik.sk
Obdobie spracovania	05/2015 – 12/2015
Financovanie spracovania	Zmluvná cena stanovená na základe výsledkov verejného obstarávania.

ŠTRUKTÚRA DOKUMENTU

Obsah PHSR je legislatívne vymedzený zákonom č. 539/2008 Z. z. o podpore regionálneho rozvoja a o zmene a doplnení niektorých zákonov v znení neskorších predpisov. Posledná novelizácia tohto zákona zaviedla povinnosť spracovania PHSR podľa novej „Metodiky na vypracovanie Programu hospodárskeho a sociálneho rozvoja obce/obcí/VÚC“. Táto prináša záväznú štruktúru dokumentu v členení na časti:

Úvod – popisuje obsah dokumentu a prináša stručné zhrnutie prípravy PHSR, východiskových dokumentov a inštitucionálneho a časového zabezpečenia jeho spracovania.

Analytická časť - obsahuje komplexné hodnotenie a analýzu východiskovej situácie obce Kozelník, odhad jej budúceho vývoja, možné riziká a ohrozenia vo väzbe na existujúce stratégie a koncepcie a využívanie vnútorného potenciálu územia, jej limitov a rozvoja, definovanie podmienok udržateľného rozvoja obce.

Strategická časť - obsahuje stratégiu rozvoja obce Kozelník pri zohľadnení jeho vnútorných špecifík a určí hlavné smery, priority a ciele rozvoja obce rešpektovaním princípov regionálnej politiky s cieľom dosiahnutia vyváženého udržateľného rozvoja územia

Programová časť - obsahuje najmä zoznam opatrení a aktivít na zabezpečenie realizácie programu rozvoja obce Kozelník

Realizačná časť - je zameraná na popis postupov inštitucionálneho zabezpečenia formou partnerstva a organizačné zabezpečenie realizácie programu rozvoja obce Kozelník systém monitorovania a hodnotenia plnenia programu rozvoja obce Kozelník s ustanovením merateľných ukazovateľov, vecný a časový harmonogram realizácie programu rozvoja obce Kozelník formou akčného plánu

Finančná časť - obsahuje finančné zabezpečenie jednotlivých opatrení a aktivít, inštitucionálnej a organizačnej stránky realizácie programu rozvoja obce Kozelník

OBSAH

OBSAH.....	3
ZOZNAM PRÍLOH	6
1. ÚVOD PROGRAMU HOSPODÁRSKEHO A SOCIÁLNEHO ROZVOJA OBCE KOZELNÍK 2015 - 2022	7
2. ANALYTICKÁ ČASŤ PROGRAMU HOSPODÁRSKEHO A SOCIÁLNEHO ROZVOJA OBCE KOZELNÍK 2015 - 2022	18
2.1 ZÁKLADNÁ CHARAKTERISTIKA	19
2.1.1 ŠIRŠIE ÚZEMNÉ VZŤAHY	21
2.1.2 STAV ÚZEMNO PLÁNOVACEJ DOKUMENTÁCIE	21
2.1.3 STAV OSTATNÝCH DOKUMENTÁCIÍ DOTÝKAJÚCICH SA ÚZEMIA	22
2.2 PRÍRODNÉ ZDROJE A PODMIENKY	22
2.2.1 GEOMORFOLOGICKÁ PRÍSLUŠNOSŤ ÚZEMIA.....	22
2.2.2 GEOLOGICKÉ PODMIENKY	22
2.2.3 PÔDNE POMERY	24
2.2.4 KLIMATICKÉ POMERY	24
2.2.5 HYDROLOGICKÉ POMERY	24
2.2.6 FLÓRA A FAUNA	24
2.2.7 SÚČASNÁ KRAJINNÁ ŠTRUKTÚRA	25
2.3 OCHRANA PRÍRODY A ŽIVOTNÉ PROSTREDIE.....	28
2.3.1 ŽIVOTNÉ PROSTREDIE	28
2.3.3 NATURA 2000	28
2.3.4 ÚZEMNÝ SYSTÉM EKOLOGICKEJ STABILITY.....	30
2.3.5 ENVIRONMENTÁLNA RELIGIONIZÁCIA	31
2.3.6 KVALITA A OCHRANA VOD	31
2.3.7 ODPADOVÉ HOSPODÁRSTVO.....	31
2.3.8 SEIZMICITA.....	33
2.4 HISTORICKÉ A KULTÚRNE ZDROJE	34
2.4.1 KULTÚRNE A HISTORICKÉ PAMIATKY	34
2.4.2 OSOBNOSTI A RODÁCI	36
2.4.3 KLUBY, SPOLKY, ZDRUŽENIA.....	36
2.4.4 SPOLOČENSKÉ AKTIVITY A PODUJATIA	36
2.5 ĽUDSKÉ ZDROJE.....	36

Program hospodárskeho a sociálneho rozvoja obce Kozelník
Programovacie obdobie 2015-2022

2.5.1 DEMOGRAFIA.....	36
2.5.2 MIGRAČNÝ POHYB OBYVATEĽSTVA	38
2.5.3 PRIRODZENÝ POHYB OBYVATEĽSTVA	38
2.5.4 VIEROVYZNANIE	38
2.5.5 NÁRODNOSTNÉ ZLOŽENIE.....	39
2.5.6 VZDELANIE	39
2.6 MATERIÁLNE A FINANČNÉ ZDROJE	40
2.6.1 BÝVANIE	40
2.6.2 ZÁKLADNÁ INFRAŠTRUKTÚRA.....	40
2.6.2.1 DOPRAVA.....	40
2.6.2.2 ENERGETIKA	41
2.6.2.3 TELEKOMUNIKÁCIE A INFORMAČNÉ SIETE	42
2.6.3 OBČIANSKA A SOCIÁLNA INFRAŠTRUKTÚRA.....	42
2.6.4 ŠKOLSTVO A VZDELÁVANIE	43
2.6.5 KULTÚRA A OSVETA	43
2.6.6 ZARIADENIA PRE REKREÁCIU	43
2.6.7 ADMINISTRATÍVA A VEREJNÁ SPRÁVA	43
2.7 EKONOMICKÉ VYUŽÍVANIE ZDROJOV	43
2.7.1 PRIMÁRNY SEKTOR	44
2.7.2 SEKUNDÁRNY SEKTOR	46
2.7.3 TERCIÁLNY SEKTOR	46
2.7.4 KVARCIÁLNY SEKTOR.....	50
2.8 TRH PRÁCE.....	50
2.8.1 ZAMESTNANOSŤ	50
2.8.2 NEZAMESTNANOSŤ.....	50
2.9 VONKAJŠIE PROSTREDIE	51
2.10 VÍZIA OBCE	52
2.11. ANALÝZA SITUÁCIE V OBCI -.....	54
2.11.1 SWOT ANALÝZA.....	54
2.11.2 PROBLÉMOVÁ ANALÝZA.....	57
2.11.3 ANALÝZA POTENCIÁLU OBCE	58
3. STRATEGICKÁ ČASŤ PROGRAMU HOSPODÁRSKEHO A SOCIÁLNEHO ROZVOJA OBCE KOZELNÍK 2015 - 2022	60
3.1 STRATÉGIA ROZVOJA OBCE KOZELNÍK.....	61

Program hospodárskeho a sociálneho rozvoja obce Kozelník
Programovacie obdobie 2015-2022

3.2 PRIORITYNÉ OBLASTI PODPORY	61
3.3 PRIORITYNÉ OBLASTI A OPATRENIA	62
3.4 FINANČNÁ NÁROČNOSŤ STRATÉGIE	63
3.5 ZDROJE FINANCOVANIA PHSR.....	64
4. PROGRAMOVÁ ČASŤ PROGRAMU HOSPODÁRSKEHO A SOCIÁLNEHO ROZVOJA OBCE KOZELNÍK 2015 - 2022	66
4.1 PRIORITYNÉ OBLASTI ROZVOJA A OPATRENIA, INDIKATÍVNE AKTIVITY	67
4.2 NÁVÄZnosť PRIORITYNÝCH OBLASTÍ PHSR OBCE KOZELNÍK 2015 – 2022 NA OP 2014 - 2020	70
5. REALIZAČNÁ ČASŤ PROGRAMU HOSPODÁRSKEHO A SOCIÁLNEHO ROZVOJA OBCE KOZELNÍK 2015 - 2022	84
5.1 MERATEĽNÉ INDIKÁTORY	85
5.2 ZABEZPEČENIE PHSR	90
5.2.1 FINANČNÉ ZABEZPEČENIE PHSR.....	90
5.2.2 ADMINISTRATÍVNE ZABEZPEČENIE PHSR.....	91
5.3 MONITOROVANIE a vyhodnocovanie PHSR.....	92
5.4 VYHODNOCOVANIE A SPÔSOB MODIFIKOVANIA PHSR	92
6. FINANČNÁ ČASŤ PROGRAMU HOSPODÁRSKEHO A SOCIÁLNEHO ROZVOJA OBCE KOZELNÍK 2015 - 2022	93
6.1 FINANČNÝ PLÁN PROGRAMU	94
6.2 PRAVIDLÁ STRATÉGIE FINANCOVANIA ŠTRUKTURÁLNYCH FONDOV A KOHÉZNEHO FONDU PRE PROGRAMOVÉ OBDOBIE 2014 – 2020	99
6.3 PRAVIDLÁ FINANCOVANIA PRE PRIJÍMATEĽOV V RÁMCI MENEJ ROZVINUTÝCH REGIÓNOV, CIEĽA EURÓPSKA ÚZEMNÁ SPOLUPRÁCA – CEZHRANIČNEJ SPOLUPRÁCE A PRE PRIJÍMATEĽOV Z KOHÉZNEHO FONDU	99
6.4 STRATÉGIA FINANCOVANIA EURÓPSKEHO POĽNOHOSPODÁRSKEHO FONDU PRE ROZVOJ VIDIEKA PRE PROGRAMOVÉ OBDOBIE 2014 – 2020 ..	102
ZÁVER.....	106

ZOZNAM PRÍLOH

- Príloha č. 1 Zoznam členov riadiaceho tímu, pracovných skupín a partnerov zapojených do spracovania PHSR
- Príloha č. 2 Zoznam informačných zdrojov použitých v PHSR (východiskové strategické a koncepcné dokumenty, súvisiaca legislatíva)
- Príloha č. 3 Zoznam skratiek použitých v PHSR
- Príloha č. 4 Akčný plán obce Kozelník
- Príloha č. 5 Dohoda o partnerstve
- **Príloha č.6 CD s obsahom:**
- Príloha a/ PHSR obce Kozelník 2015-2022
- Príloha b/ Formulár A4 Evidencia podnikateľských subjektov obce
- Príloha c/ Formulár A5 Evidencia mimovládnych organizácií obce
- Príloha d/ Záznam z verejného rokovania k strategickému dokumentu
- Príloha e/ Prezenčné listiny z verejného rokovania k strategickému dokumentu
- Príloha f/ Výsledky dotazníkového prieskumu v procese tvorby PHSR obce Kozelník
- Príloha g/ Výstupy mapingu rómskych osád obce Kozelník
- **Osobitná príloha:**
- Oznámenie o strategickom dokumente „ PHSR M 2015 – 2022“ podľa zákona č. 24/2006 Z.z o posudzovaní vplyvov na životné prostredie a o zmene a doplnení niektorých zákonov v znení neskorších predpisov



1. ÚVOD PROGRAMU HOSPODÁRSKEHO A SOCIÁLNEHO ROZVOJA OBCE KOZELNÍK 2015 - 2022

Dôvody a ciele spracovania dokumentu

Dokument s názvom "PROGRAM HOSPODÁRSKEHO A SOCIÁLNEHO ROZVOJA obce Kozelník na roky 2015 – 2022" je spracovaný ako strednodobý strategický plánovací dokument pre trvalo udržateľný rozvoj územia na základe zákazky obce. Účelom Programu hospodárskeho a sociálneho rozvoja (ďalej len PHSR) je vytvorenie rozvojového programu územia, ktorý vyjadruje ekonomické a sociálne záujmy jeho obyvateľov a zároveň je v súlade s prijatými nadradenými koncepciami vyššej úrovne. Cieľom PHSR je spracovanie takého súhrnu cieľov a opatrení, ktoré napomáhajú zabezpečeniu trvalo udržateľného rozvoja územia a ktoré smerujú k uspokojovaniu potrieb súčasnej generácie bez toho, aby ohrozil možnosti uspokojovania potrieb budúcich generácií. Potrebu zabezpečenia PHSR ustanovuje zákon č. 539/2008 Z.z o podpore regionálneho rozvoja, v znení zákona 309/2014 Z.z., ktorý definuje Program hospodárskeho a sociálneho rozvoja obce ako strednodobý programový dokument, obsahujúci analýzu hospodárskeho a sociálneho rozvoja obce, hlavné smery jej vývoja, ustanovenie cieľov, prvoradých potrieb a úloh vo všetkých oblastiach života obce. Súčasťou programu je aj návrh jeho administratívneho a finančného zabezpečenia. Zákon stanovuje aj úlohy, týkajúce sa vypracovávania, schvaľovania, zabezpečenia plnenia a pravidelného vyhodnocovania predmetného programového dokumentu. Pri spracovaní programu boli rešpektované zásady regionálnej politiky vlády Slovenskej republiky a princípy regionálnej politiky Európskej únie zakotvené najmä v nariadení Rady (ES) č. 1266/1999 (nariadenie o štrukturálnych fondoch).

Program sociálneho, ekonomického a kultúrneho rozvoja obce Kozelník je súčasťou sústavy základných dokumentov podpory regionálneho rozvoja v Slovenskej republike. Táto sústava je členená na strategické a programové dokumenty vypracovávané na úrovni štátu, sektorov, samosprávnych krajov, regiónov a obcí a programové dokumenty Európskej únie (pre využitie zdrojov predvstupových a štrukturálnych fondov).

Podpora regionálneho rozvoja sa uskutočňuje v súlade s programovaním na základe:

- **Partnerská dohoda** určuje stratégiu, priority a podmienky SR na využívanie fondov EÚ tak, aby sa dosiahli priority stratégie Európa 2020. Ide teda o základný národný dokument, ktorý zastrešuje všetky operačné programy SR pre nové programové obdobie. Neformálne vyjednávania k príprave Partnerskej dohody a operačným programom Slovenskej republiky na roky 2014-2020 sa začali 25. januára 2013 stretnutím so zástupcami Európskej komisie. Následne sa uskutočnili aj ďalšie neformálne kolá rokovaní, o ktorých bližšie informácie je možné získať na stránkach Úradu vlády ako Centrálného koordinačného orgánu pre fondy EÚ v podmienkach SR.
- **Pozičný dokument Európskej komisie k Partnerskej dohode a programom SR na roky 2014 - 2020** - pozičný dokument identifikuje z pohľadu Európskej komisie hlavné rozvojové potreby s možnosťou financovania opatrení v rámci fondov Spoločného strategického rámca EÚ v podmienkach SR. Zároveň tento dokument predstavuje základ pre negociácie s Európskou komisiou k Partnerskej dohode a operačným programom SR na roky 2014-2020.
- **Stratégia financovania Európskych štrukturálnych a investičných fondov pre programové obdobie 2014 - 2020**
- **Integrovaný regionálny operačný program „IROP“** - predstavuje programový dokument SR pre programové obdobie 2014 – 2020, ktorého globálnym cieľom je prispieť k zlepšeniu kvality života a zabezpečiť udržateľné poskytovanie verejných služieb s dopadom na vyvážený a udržateľný územný rozvoj, hospodársku, územnú a sociálnu súdržnosť regiónov, miest a obcí.
- **Sektorový operačný program**, ktorý je strednodobý dokument vypracovaný pre vopred určené sektory.

Program hospodárskeho a sociálneho rozvoja obce Kozelník Programovacie obdobie 2015-2022

- **Program hospodárskeho rozvoja a sociálneho rozvoja samosprávneho kraja** (PHSR BBSK), ktorý je strednodobý programový dokument, je v súlade s cieľmi a prvoradými potrebami ustanovenými v národnom pláne a s podkladom na vypracovanie príslušného regionálneho operačného programu. Jeho vypracovanie zabezpečuje samosprávny kraj.
- **Program hospodárskeho a sociálneho rozvoja obce**, ktorý je strednodobý programový dokument spracovaný na úrovni obce
- Koncepcia územného rozvoja Slovenska 2001, aktualizácia 2010.
- Národný program reforiem, máj 2012.
- Návrh základných princípov na prípravu Partnerskej dohody Slovenskej republiky na programové obdobie 2014 – 2020.
- Stratégia rozvoja dopravy SR do roku 2020.
- Program odpadového hospodárstva na roky 2011 – 2015.
- Stratégia Slovenskej republiky pre integráciu Rómov do roku 2020.
- Revidovaný národný akčný plán Dekády začleňovania rómskej populácie 2005 - 2015 na roky 2011 – 2015.
- 2. etapa Programu podpory zdravia znevýhodnených komunit na Slovensku na roky 2009 – 2015.
- Koncepcia výchovy a vzdelávania rómskych detí a žiakov vrátane rozvoja stredoškolského a vysokoškolského vzdelávania.

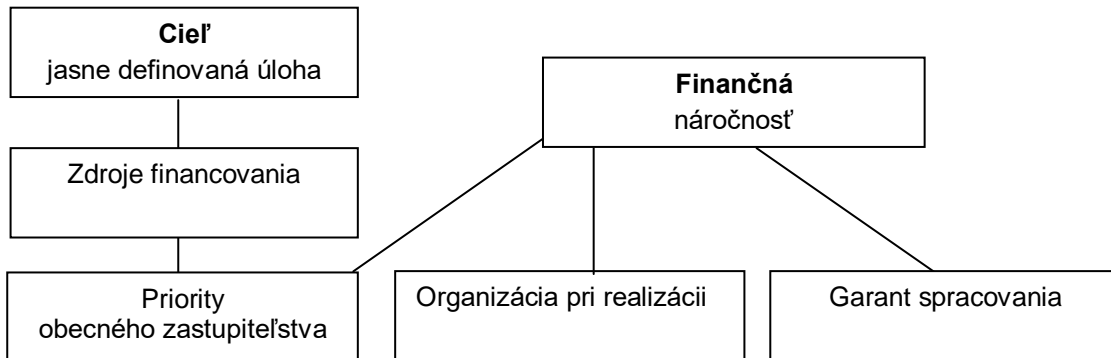
Programové dokumenty Európskej únie pre využitie štrukturálnych fondov tvoria:

- Stratégia EÚ 2020 - cieľ: konkurencieschopnosť, zamestnanosť a hospodársky rast.
- Spoločný strategický rámec EK, marec 2012.
- Nariadenia EK (Všeobecné nariadenie, nariadenie k fondom).
- CENTROPE – Správa o regionálnom rozvoji, 2012.
- CENTROPE – Nástroj na hodnotenie potrieb infraštruktúry – podpora konkurencieschopného regionálneho rozvoja (INAT).
- CENTROPE – Stratégia ľudského kapitálu.
- CENTROPE – Stratégia v oblasti vedomostného regiónu,
- CENTROPE – Stratégia v oblasti priestorovej integrácie a Akčný plán 2013+.
- CENTROPE – Stratégia v oblasti kultúry a cestovného ruchu 2013+.
- Národný (regionálny) rozvojový plán (RDP – Regional Development Plan), ktorý je hlavným dokumentom pre vyjednanie podpory zo Štrukturálnych fondov Európskej únie.
- Rámec podpory spoločenstva (CSF – Community Support Framework), ktorý bude vytvorený na základe Národného rozvojového plánu v spolupráci s Európskou komisiou, je hlavným dokumentom vymedzujúcim poskytnutie podpory zo štrukturálnych fondov Európskej únie.
- Sektorové operačné programy (SOP – Sectoral Operation Programme), ako taktické dokumenty vytvorené na úrovni ministerstiev, ktoré rozpracovávajú problémové celky stratégií majúcich plošný (celoštátny) charakter, pre ktoré bude žiadané spolufinancovanie zo zdrojov Európskej únie.
- Regionálne operačné programy (ROP – Regional Operation Programme), ako taktické dokumenty, ktoré budú spracované na úrovni regiónov NUTS II a rozpracovávajú tie problémové celky stratégií, pre ktoré bude žiadané spolufinancovanie zo zdrojov Európskej únie.
- Strategické usmernenia Spoločenstva (SUS) – ROP odráža 1 usmernenie SUS t.j. „urobiť Európu a jej regióny atraktívnejším priestorom pre investície a prácu“, a súčasne 3 usmernenie SUS t.j. „vytvorenie väčšieho množstva a kvalitnejších pracovných miest“ .

Jednotlivé strategické dokumenty sú vypracovávané vo vzájomnej nadväznosti a postupnosti.

Implementácia

Implementácia Programu hospodárskeho a sociálneho rozvoja obce Kozelník zložitý a náročný proces. Za jeho realizáciu so zabezpečením všetkých väzieb na strategické a programové dokumenty SR a EÚ budú zodpovední predstavitelia samosprávy obce Kozelník. Návrh spôsobu implementácie bude treba dopĺňať v súlade s organizačnou štruktúrou samosprávneho úradu, jeho kompetenciami v nadväznosti na vývoj v oblasti legislatívy, predovšetkým v oblasti nakladania s finančnými prostriedkami. Pri posudzovaní jednotlivých projektov sme použili procesnú analýzu, ktorej hlavným cieľom bolo analyzovať proces premeny vstupov pomocou použitia súboru finančných, ľudských a technologických zdrojov.



Finančné zabezpečenie

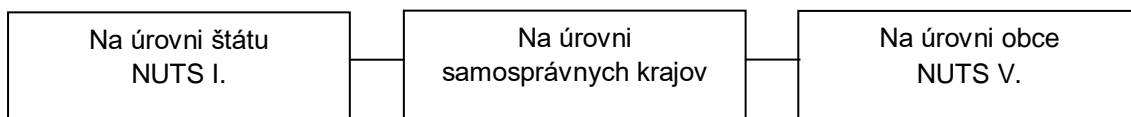
V zmysle zákona č. 539/2008 Z. z. o podpore regionálneho rozvoja v znení zákona 309/2014 Z.z. sa financovanie regionálneho rozvoja realizuje na troch úrovniach:

Na mikroregionálnej úrovni je možné rozvojové aktivity financovať jedine združovaním zdrojov nižšej úrovne, čiže obcí. Samosprávy nemajú spoločný zdroj financovania. V súčasnej situácii je možné rozvojové aktivity financovať buď z rozpočtov jednotlivých obcí v prípade individuálnych projektov alebo združením financií viacerých obcí v prípade spoločných projektov. V prípade financovania projektov majúceho význam v kontexte priorít celého kraja zohráva významnú úlohu Banskobystrický samosprávny kraj a financovanie inštitúcií v jeho zriaďovateľskej kompetencii. Ďalšími doplnkovými zdrojmi, ktoré možno definovať na úrovni jednotlivých aktivít sú predovšetkým štrukturálne fondy EÚ. Ich využitie v rámci jednotlivých aktivít je možné stanoviť len indikatívne bez určenia výšky požadovanej podpory s cieľom prispieť ku koordinácii realizácie rozvojových aktivít.

- Pri zostavovaní finančného plánu a zaisťovaní finančnej podpory je potrebné zamerať sa na tie opatrenia, ktoré sú nedostatočne podporované zo štátneho rozpočtu, alebo nie sú podporované vôbec.
- Pri zabezpečovaní základných potrieb občanov postupuje samospráva podľa zákona číslo 369/1990 Z.z. o obecnom zriadení a v zmysle zákona č. 138/1991 Zb. o majetku obcí v znení neskorších predpisov.
- Na plnenie svojich úloh majú obce okrem finančných prostriedkov poukázaných od štátu v rámci delimitácie k dispozícii nasledovné financie: príjmy z miestnych daní a poplatkov, zdroje Štrukturálnych fondov Európskej únie v rámci programovacieho obdobia 2014 - 2020.

Zdroje a dokumenty

V súlade so snahou Slovenskej republiky o znižovanie rozdielov na úrovni rozvoja jednotlivých regiónov boli východiskom pri príprave Programu hospodárskeho a sociálneho rozvoja obce Kozelník nasledovné strategické dokumenty:



Program hospodárskeho a sociálneho rozvoja obce Kozelník Programovacie obdobie 2015-2022

Pri vypracovaní Programu hospodárskeho a sociálneho rozvoja obce Kozelník boli použité aj prognostické údaje vypracované Ministerstvom výstavby a regionálneho rozvoja SR. Hlavnou úlohou prognostických údajov je podporiť vypracovanie tohto programu a zabezpečiť tým zvýšenie efektívnosti procesov strategického plánovania a kvality tohto dokumentu. Toto zabezpečenie je dané prepojením Systému strednodobého výhľadu hospodárskeho a sociálneho vývoja a vecnej roviny strategického plánovania.

Obec Kozelník má nasledovné možnosti čerpania mimorozpočtových zdrojov na dosahovanie svojich cieľov a priorít v zmysle stanovených tematických cieľov stratégie Európa 2020 a prioritných oblastí Pozičného dokumentu:

- **Partnerská dohoda** (ďalej len „PD“), ako obdoba súčasného Národného strategického referenčného rámca, obsahuje záväzky členského štátu, že pridelené alokácie pre politiku súdržnosti EÚ sa využijú na implementáciu stratégie Európa 2020. Partnerská dohoda obsahuje aj návrh operačných programov.
- **Operačné programy** (ďalej len „OP“) sú hlavným riadiacim nástrojom pre využívanie fondov EU. Na zabezpečenie naplnenia cieľov stratégie Európa 2020 vypracovala EK tzv. „kondicionality“, t.j. podmienky, ktoré musia členské štáty splniť, jednak sú to podmienky ex ante, ktoré musia byť zavedené pred poskytnutím prostriedkov z fondov, ako aj podmienky ex post, podľa ktorých bude uvoľnenie dodatočných prostriedkov z fondov závisieť na výkonnosti a dosahovaní cieľov stratégie Európa 2020.

Priority stanovené v Pozičnom dokumente boli použité ako podklad pre prípravu najdôležitejších strategických dokumentov SR pre čerpanie fondov EU: Partnerskej dohody a operačných programov.

Tematické ciele v súlade so stratégiou Európa 2020:

- ✓ posilnenie výskumu, technologického rozvoja a inovácií
- ✓ zlepšenie prístupu k informáciám a komunikačným technológiám a zlepšenie ich využívania a kvality
- ✓ zvýšenie konkurencieschopnosti malých a stredných podnikov a poľnohospodárskeho sektora (v prípade EPFRV) a sektora rybného hospodárstva a akvakultúry (v prípade EFNRH)
- ✓ podpora prechodu na nízkouhlíkové hospodárstvo vo všetkých sektoroch
- ✓ podpora prispôsobovania sa zmenám klímy, predchádzania a riadenia rizík
- ✓ ochrana životného prostredia a presadzovanie efektívneho využívania zdrojov
- ✓ podpora udržateľnej dopravy a odstraňovanie prekážok v kľúčových sieťových infraštruktúrach
- ✓ podpora zamestnanosti a mobility pracovnej sily
- ✓ podpora sociálneho začlenenia a boj proti chudobe
- ✓ investovanie do vzdelania, zručností a celoživotného vzdelávania
- ✓ zvyšovanie inštitucionálnych kapacít a efektivity verejnej správy

Pozičný dokument definuje nasledujúce prioritné oblasti:

- podnikateľské prostredie priaznivé pre inovácie
- infraštruktúra pre hospodársky rast a zamestnanosť
- rozvoj ľudského kapitálu a zlepšenie účasti na trhu práce
- trvalo udržateľné a efektívne využívanie prírodných zdrojov
- moderná a profesionálna verejná správa

Program hospodárskeho a sociálneho rozvoja obce Kozelník
Programovacie obdobie 2015-2022

Priority stanovené v Pozičnom dokumente boli použité ako podklad pre prípravu najdôležitejších strategických dokumentov SR pre čerpanie fondov EÚ: Partnerskej dohody a operačných programov.

Štruktúra operačných programov

P.č.	Operačné programy	Riadiaci orgán	Sprostredkovateľský orgán pod riadiacim orgánom	Tematický cieľ / Investičná priorita	Fond EÚ
1	Výskum a inovácie (Val)	MŠVVŠ SR		1a, 10	EFRR, ESF
			MH SR	1b, 3	
2	Integrovaná infraštruktúra (II)	MDVRR SR	MF SR	2 7a,b,c,d	KF, EFRR
3	Ľudské zdroje (ĽZ)	MPSVR SR	MV SR	9	EFRR, ESF
				8,9,10,	
			MZ SR	9a	
4	Kvalita životného prostredia (KŽP)	MŽP SR	MDVRR SR	4c	KF, EFRR
			MH SR	4,7e	
				4,5,6,	
			MV SR	5b	
5	Integrovaný ROP (IROP)	MPaRV SR	MK SR	6c	ESF, EFRR
			VÚC	5,6,7,9,10	
				5,6,7,9,10,	
6	E*efektívna verejná správa (EVS)	MV SR		11	EFRR, ESF
7	Technická pomoc (TP)	ÚV SR		11	EFRR
8	Rozvoj vidieka	MPaRV SR			EPFRV
9	Rybné hospodárstvo	MPaRV SR			EFNRH
10	Európska územná spolupráca		RO budú určené zo strany EK		EFRR
11	Interact, Urban		RO budú určené zo strany EK		EFRR

Priority operačných programov:

IROP Integrovaný regionálny operačný program

- Prioritná os č. 1: Bezpečná a ekologická doprava v regiónoch
- Investičná priorita 1.1: Posilnenie regionálnej mobility prostredníctvom prepojenia sekundárnych a terciárnych uzlov s infraštruktúrou TEN-T
- Investičná priorita 1.2: Rozvoj ekologicky priaznivých a nízkouhlíkových dopravných systémov
- Prioritná os č. 2: Ľahší prístup k efektívnym a kvalitnejším verejným službám
- Investičná priorita 2.1: Investovanie do sociálnej infraštruktúry, ktoré prispieva k národnému, regionálnemu a miestnemu rozvoju, a prechodu z inštitucionálnych služieb na komunitné
- Investičná priorita 2.2: Investovanie do vzdelávania, zručností a celoživotného vzdelávania prostredníctvom rozvoja infraštruktúry vzdelávania a odbornej prípravy
- Prioritná os č.3: Konkurencieschopné a atraktívne regióny pre podnikanie a zamestnanosť
- Investičná priorita 3.1: Podpora fyzickej, ekonomickej a sociálnej regenerácie zanedbaných mestských a vidieckych komunít a území
- Investičná priorita 3.2: Ochrana, propagácia a rozvoj kultúrneho a prírodného dedičstva
- **Prioritná os č. 4:** Bratislavský kraj
- **Prioritná os č. 5:** Technická pomoc

IROP je realizovaný prostredníctvom integrovaných územných stratégií, ktoré na úrovni NUTS2 zdefinujú prioritné projektové zámery v regióne. Cieľom je dosiahnutie čo najväčších synergických efektov preinvestovaných finančných prostriedkov a predchádzanie negatívnym účinkom nekoordinovaného plánovania v ohraničenom území.

OP Kvalita životného prostredia

- **Prioritná os 1:** Udržateľné využívanie prírodných zdrojov prostredníctvom rozvoja environmentálnej infraštruktúry
- **Investičná priorita 1:** Riešenie významných potrieb investícií do sektora odpadu s cieľom splniť požiadavky environmentálneho acquis
- **Investičná priorita 2:** riešenie významných potrieb investícií do sektora vodného hospodárstva s cieľom splniť požiadavky environmentálneho acquis
- **Investičná priorita 3:** ochrana a obnova biologickej diverzity, ochrana pôdy a obnova a propagácia ekosystémových služieb vrátane Natura 2000 a zelených infraštruktúr
- **Investičná priorita 4:** opatrenia na zlepšenie obecného prostredia, regeneráciu opustených priemyselných lokalít a zníženie znečistenia ovzdušia
- **Prioritná os 2:** Adaptácia na nepriaznivé dôsledky zmeny klímy so zameraním na ochranu pred povodňami, riadenie a prevenciu súvisiacich rizík
- **Investičná priorita 1:** Podpora vyhradených investícií na prispôsobenie sa zmene klímy
- **Investičná priorita 2:** Propagácia investícií nariadenie osobitných rizík, zabezpečenie odolnosti proti katastrofám a vyvíjanie systémov zvládania katastrof
- **Prioritná os 3:** Energeticky efektívnejšie nízkouhlíkové hospodárstvo
- **Investičná priorita 1:** Podpora výroby a distribúcie energie z obnoviteľných zdrojov
- **Investičná priorita 2:** Podpora energetickej efektívnosti a využitia energie z obnoviteľných zdrojov v podnikoch
- **Investičná priorita 3:** Podpora energetickej efektívnosti a využitia energie z obnoviteľných zdrojov vo verejných infraštruktúrach, vrátane využitia vo verejných budovách a v sektore bývania
- **Investičná priorita 4:** Vývoj a zavedenie inteligentných distribučných systémov s nízkymi a strednými úrovňami napätia
- **Investičná priorita 5:** Podpora nízkouhlíkových stratégií pre všetky typy území, zvlášť mestských oblastí, vrátane podpory trvalo udržateľnej mestskej mobility a zmiernenie relevantných adaptačných opatrení
- **Investičná priorita 6:** Podpora využitia vysokoúčinnnej kombinovanej výroby elektriny a tepla založenej na dopyte po využiteľnom teple
- **Prioritná os 4:** Technická pomoc

OP Výskum a inovácie

Prioritná os 1: Výskum a vývoj pre potreby inovácií

- **Investičná priorita 1.1:** Rozšírenie výskumnej a inovačnej infraštruktúry (výskum a inovácia) a kapacít na rozvoj excelentnosti v oblasti výskumu a inovácií a podpora kompetenčných centier, najmä európskeho záujmu
- **Investičná priorita 1.2:** Podpora podnikateľských investícií do inovácií a výskumu, tvorba prepojenia a synergií medzi podnikmi vedeckovýskumnými centrami a vyšším vzdelávaním obzvlášť vo vývoji produktov a služieb, prenosu technológií, sociálnej inovácie a aplikácie verejných služieb, stimulácie dopytu, vytvárania sietí, klastrov a otvorenej inovácie prostredníctvom inteligentnej špecializácie, podpora technologického a aplikovaného výskumu, pilotných projektov a aktivít skorého overovania výrobkov, vyspelých výrobných kapacít a

Program hospodárskeho a sociálneho rozvoja obce Kozelník Programovacie obdobie 2015-2022

- prvovýroby v kľúčových technológiách a šírenie všestranne využiteľných technológií
- **Prioritná os 2:** Podnikateľské prostredie priaznivé pre inovácie
 - **Investičná priorita 2.1:** Podpora investovania do inovácií a výskumu, tvorba prepojenia a synergií medzi podnikmi vedeckovýskumnými centrami a vyšším vzdelávaním obzvlášť vo vývoji produktov a služieb, prenosu technológií, sociálnej inovácie a aplikácie verejných služieb, stimulácie dopytu, vytvárania sietí, zoskupení (klastrov) a otvorenej inovácie prostredníctvom inteligentnej špecializácie, podpora technologického a aplikovaného výskumu, pilotných projektov a aktivít skorého overovania výrobkov, vyspelých výrobných kapacít a prvovýroby v kľúčových technológiách
 - Investičná priorita 2.2: Podpora podnikania, najmä prostredníctvom uľahčenia využívania nových nápadov v hospodárstve a podpora zakladania nových firiem vrátane podnikateľských inkubátorov
 - **Investičná priorita 2.3:** Vývoj a zavedenie nových obchodných modelov MSP, najmä v rámci internacionalizácie
 - **Investičná priorita 2.4:** Podpora tvorby a rozšírenia pokročilých kapacít pre rozvoj výrobkov a služieb
 - **Investičná priorita 2.5:** Podpora kapacity MSP a cieľom zapojenia do rastu a inovácií
 - **Investičná priorita 2.6:** Podpora výskumu, vývoja a osvojenia nízkouhlíkových technológií
 - **Technická pomoc**

OP INTEGROVANÁ INFRAŠTRUKTÚRA A OP ĽUDSKÉ ZDROJE

Program rozvoja vidieka

Projektové opatrenia (realizácia bude zabezpečovaná cez individuálne projekty žiadateľov):

- Prenos znalostí a informačné akcie (čl. 15)
- Poradenské služby (čl. 16)
- Investície do hmotného majetku (čl. 18)
- Obnova poľnohospodárskeho potenciálu – prevencia (čl. 19)
- Podpora mladých farmárov, malých fariem a podnikania (čl. 20)
- Základné služby a obnova dedín vo vidieckych oblastiach (čl. 21)
- Prevencia a odstraňovanie škôd v lesoch (čl. 25)
- Investície do nových lesných technológií (čl. 27)
- Spolupráca (čl. 36)
- LEADER (čl. 42-45)

Neprojektové opatrenia (realizácia bude zabezpečovaná cez národné projekty):

- Platby pre oblasti s prírodnými alebo inými osobitnými obmedzeniami (LFA)
- Agroenvironmentálne operácie súvisiace s klímou
- Ekologické poľnohospodárstvo
- Platby za životné podmienky zvierat
- Platby Natura 2000

ŠVAJČIARSKY FINANČNÝ MECHANIZMUS

LIFE LONG PROGRAMME

DOTAČNÝ SYSTÉM MINISTERSTVA KULTÚRY SR 2012

DOTÁCIE MINISTERSTVA ŠKOLSTVA, VEDY, VÝSKUMU A ŠPORTU SR

DOTÁCIE MINISTERSTVA PRÁCE, SOCIÁLNYCH VECÍ A RODINY SR

DOTÁCIE MINISTERSTVA DOPRAVY, VÝSTAVBY A REGIONÁLNEHO ROZVOJA

SR

EKOFOND

ENVIRONMENTÁLNY FOND

A. Oblasť: Ochrana ovzdušia a ozónovej vrstvy Zeme

- Podpora výroby tepla a teplej úžitkovej vody prostredníctvom využívania nízkoemisných zdrojov
- Podpora výroby tepla a teplej úžitkovej vody a elektrickej energie prostredníctvom využívania obnoviteľných zdrojov
- Podpora projektov zameraných na zlepšenie kvality ovzdušia

B. Oblasť: Ochrana a využívanie vôd

- Čistiarne odpadových vôd a verejné kanalizácie
- Vodovody
- Protipovodňová ochrana - Opatrenia na vodnom toku
- Protipovodňová ochrana - Opatrenia mimo vodného toku

C. Oblasť: Rozvoj odpadového hospodárstva

- Uzavretie a rekultivácia skládok
- Separácia a zhodnocovanie biologicky rozložiteľných odpadov
- Zavedenie separovaného zberu v obciach, vybudovanie zberných dvorov a dotriedňovacích zariadení

D. Oblasť: Ochrana prírody a krajiny

- Ochrana prírody a krajiny

E. Oblasť: Environmentálna výchova, vzdelávanie a propagácia

- Environmentálna výchova, vzdelávanie a propagácia

F. Oblasť: Prieskum, výskum a vývoj zameraný na zisťovanie a zlepšenie stavu životného prostredia

- Prieskum, výskum a vývoj zameraný na zisťovanie a zlepšenie stavu životného prostredia
- G. Oblasť: Zelená investičná schéma

Uplatnenie integrovaného prístupu

prístup - 1

Rôzne aspekty života obce Kozelník – environmentálny, hospodársky, sociálny a kultúrny – sú vzájomne prepojené a úspech v rozvoji samospráv možno dosiahnuť len prostredníctvom integrovaného prístupu. Opatrenia týkajúce sa fyzickej obnovy sa v PHSR skombinovali s opatreniami na podporu vzdelávania, hospodárskeho rozvoja, sociálneho začleňovania a ochrany životného prostredia. Predpokladom toho je rozvoj silných partnerstiev medzi miestnymi obyvateľmi, občianskou spoločnosťou, miestnym hospodárstvom a rôznymi úrovňami správy. Takýto prístup je osobitne dôležitý v súčasnosti vzhľadom na vážnosť problémov, pred ktorými momentálne samospráva stojí. Tieto problémy siahajú od konkrétnych demografických zmien cez dôsledky hospodárskej stagnácie v súvislosti s tvorbou pracovných miest a sociálnym pokrokom až po dôsledky zmeny klímy. Reakcia na tieto problémy bude mimoriadne dôležitá na dosiahnutie inteligentnej, udržateľnej a inkluzívnej spoločnosti, ktorá je cieľom stratégie Európa 2020.

prístup – 2

PHSR obce Kozelník integruje všetky dokumenty na miestnej úrovni ako aj ciele a priority národných strategických dokumentov a dokumentov EÚ. PHSR obce Kozelník vychádza a integruje strategické dokumenty na národnej úrovni ako Partnerská dohoda, ktorá určuje stratégiu, priority a podmienky SR na využívanie fondov EÚ tak, aby sa dosiahli priority stratégie Európa 2020, Pozičný dokument Európskej komisie k Partnerskej dohode a programom SR na roky 2014-2020, Stratégia financovania Európskych štrukturálnych a investičných fondov pre programové obdobie 2014 – 2020, Integrovaný regionálny operačný program „IROP“. Ďalej integruje a vychádza zo strategických dokumentov EÚ: Stratégia EÚ 2020 - cieľ: konkurencieschopnosť, zamestnanosť a hospodársky rast, Spoločný strategický rámec EK, marec 2012, Nariadenia EK (Všeobecné nariadenie, nariadenie k fondom), CENTROPE – Správa o regionálnom rozvoji, 2012, CENTROPE – Nástroj na hodnotenie potrieb infraštruktúry – podpora konkurencieschopného regionálneho

Program hospodárskeho a sociálneho rozvoja obce Kozelník Programovacie obdobie 2015-2022

rozvoja (INAT), CENTROPE – Stratégia ľudského kapitálu, CENTROPE – Stratégia v oblasti vedomostného regiónu, CENTROPE – Stratégia v oblasti priestorovej integrácie a Akčný plán .

prístup – 3

Integrovaný prístup bol uplatnený pri procese spracovania strategického dokumentu, kde boli zohľadnené predstavy, potreby a požiadavky jednotlivých zainteresovaných skupín ako sú obyvatelia, rozpočtové a príspevkové organizácie zriadené v rámci pôsobnosti obce, mimovládne organizácie, záujmové skupiny obyvateľov, podnikateľské subjekty, obec a jej jednotlivé orgány: poslanci OZ, starostka, komisie. Integrovaný prístup bol uplatnený v prípravnej fáze spracovania PHSR, prostredníctvom dotazníkového prieskumu pri jednotlivých skupinách. Následne bol integrovaný prístup uplatnený v rámci schvaľovacej fázy PHSR, kde bol návrh dokumentu zaslaný zainteresovaným skupinám na záverečnú úpravu, doplnenie a odsúhlasenie.

prístup – 4

Integrovaný prístup bol uplatnený v prípade finančného zabezpečenia jednotlivých priorít a cieľov. Financovanie sa realizuje z viacerých zdrojov – verejných a súkromných. Verejné zdroje uplatňujú integrovaný prístup z hľadiska horizontálneho ako aj vertikálneho. Z horizontálneho hľadiska predstavuje kombinovanie viacerých možných zdrojov EÚ (Operačných programov). Z vertikálneho hľadiska sú integrované zdroje EÚ, úrovne SR, VÚC a nakoniec na najnižšej úrovni miestnej samosprávy.

Harmonogram spracovania PHSR

Harmonogram spracovania PHSR												
Termín	I	II	III	IV	V	VI	VII	VIII	IX	X	XI	XII
Úvod					X	X						
Analytická časť						X	X					
Strategická časť								X				
Programová časť									X			
Realizačná časť										X		
Finančná časť											X	
Záver												X

Metodológia tvorby dokumentu

Programové a strategické plánovanie je metóda používaná na koordináciu jednotlivých činností, ktoré súvisia s plánovaním, realizáciou a vyhodnocovaním aktivít. Proces strategického plánovania predstavuje súbor navzájom súvisiacich činností, ktoré sú riadené tak, aby viedli k naplneniu určených a logicky na seba navzájom súvisiacich výstupov. Začína sa mapovaním územia, následnou analýzou, pokračuje definovaním cieľov, formulovaním programovej časti a spracovaním návrhu procesu implementácie stratégie.

Tento dokument je vytvorený na princípoch využitia participatívnych metód a odráža potreby spolupráce obcí a občanov v území. Analytická časť plánu je spracovaná na základe informácií a údajov zhromaždených riešiteľskou organizáciou zo spracovaných údajov obcí, z odbornej literatúry, internetu a údajov poskytnutých predstaviteľmi samospráv.

Strategická a programová časť je spracovaná na základe vzájomnej korelácie výstupov PHSR BB kraja a potrieb a požiadaviek občanov obce Kozelník.

Program hospodárskeho a sociálneho rozvoja obce Kozelník
Programovacie obdobie 2015-2022

Metódy zapojenia verejnosti do prípravy PHSR

Metóda	Informovanie verejnosti	Získavanie názorov verejnosti	Zohľadnenie názorov verejnosti
Tlačené materiály			
Verejné informačné tabule	XXX	X	X
Internetové stránky – vrátane verejných pripomienok tzv. chatrooms; sociálne siete	XXX	XXX	XXX
Stretnutia			
Verejné stretnutia	XXX	XXX	XXX
Návšteva v dotknutom území	XXX	XXX	XXX
Rozhovory a prieskumy			
Dotazník pre záujmové skupiny	XXX	XXX	XXX
Dotazník pre širokú verejnosť	XXX	XXX	XXX
Rokovanie za prítomnosti moderátora/facilitátora	XXX	XXX	XXX

Zoznam analyzovaných koncepčných dokumentov

Zoznam analyzovaných koncepčných dokumentov			
Názov dokumentu	Platnosť dokumentu	Úroveň dokumentu	Zdroj
Stratégia Európa 2020	2020	Európska	www.mindop.sk
Národná stratégia regionálneho rozvoja SR (NSRR)	2030	Národná	www.mindop.sk
Koncepcia územného rozvoja Slovenska 2001 – záväzná časť v znení KURS 2011	2030	Národná	www.mindop.sk
Metodika na vypracovanie PHSR	2014 - 2020	Národná	www.mindop.sk
Program hospodárskeho, sociálneho a kultúrneho rozvoja BBSK 2007-2013	2013	Regionálna	www.vucbb.sk
Územný plán VÚC BBSK a Územný plán VÚC BBSK - zmeny a doplnky 2014	2015	regionálna	www.vucbb.sk
Plán rozvoja verejných vodovodov a verejných kanalizácií Banskobystrického samosprávneho kraja	2015	regionálna	www.vucbb.sk
Program odpadového hospodárstva Banskobystrického kraja	2015 - 2023	regionálna	www.minv.sk
Správa o naplnení priorít a cieľov Národnej stratégie regionálneho rozvoja Banskobystrického kraja	2014	regionálna	www.mindop.sk



2. ANALYTICKÁ ČASŤ PROGRAMU HOSPODÁRSKEHO A SOCIÁLNEHO ROZVOJA OBCE KOZELNÍK 2015 - 2022

2.1 ZÁKLADNÁ CHARAKTERISTIKA

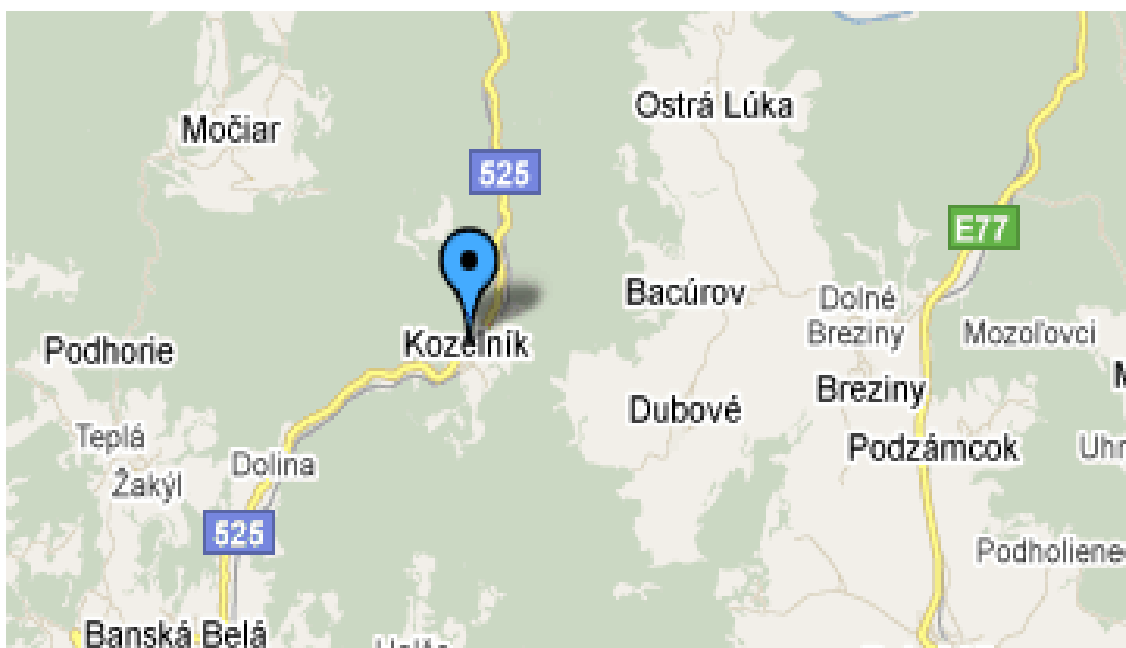
Analytická časť PHSR obsahuje analýzu vnútorného prostredia na základe overeného súboru kvantitatívnych a kvalitatívnych dát (ďalej len „dátová základňa“) podľa jednotlivých oblastí vrátane finančnej a hospodárskej situácie, identifikáciu hlavných vonkajších faktorov rozvoja územia (výber hlavných faktorov), analýzu vplyvu vonkajšieho prostredia na vývoj situácie v území, analýzu silných a slabých stránok, príležitostí a ohrození pre rast a rozvoj územia, posúdenie hlavných faktorov a disparít rozvoja územia.

Komplexná analýza súčasného stavu územia je zostavená na základe informácií získaných z relevantných zdrojov, t.j. štatistických databáz (ŠÚ SR, Infostat ...), výsledkov prieskumov, komunikácie so zamestnancami obecného úradu v Kozelníku, zástupcami strategických partnerov a občianskeho sektora.

Zoznam použitých kvantitatívnych a kvalitatívnych dát		
Oblasť dát /téma	Zdroj dát	Webová stránka
Demografia	Štatistický úrad SR Inštitút informatiky a štatistiky	www.slovakstatistics.sk www.infostat.sk
Bývanie	Štatistický úrad SR Inštitút informatiky a štatistiky	www.slovakstatistics.sk www.infostat.sk
Školstvo a vzdelávanie	Štatistický úrad SR Ústav informácií a prognóz	www.slovakstatistics.sk www.uips.sk
Zdravotníctvo	Národné centrum zdravotníckych informácií	www.nczisk.sk
Sociálna starostlivosť	Úrad práce, sociálnych vecí a rodiny SR Ministerstvo vnútra SR	www.upsvar.sk www.minv.sk
Ekonomická situácia	Štatistický úrad SR Slovenská agentúra pre rozvoj investícií a obchodu Finančná správa SR	www.slovakstatistics.sk www.sario.sk www.intrastat.finanncasprava.sk
Životné prostredie	Slovenský hydrometeorologický ústav Slovenská agentúra životného prostredia	www.shmu.sk www.enviroportal.sk

Zdroj: vlastné spracovanie

Základné informácie



Úvodná charakteristika riešeného územia

Za riešené územie je považované celé katastrálne územie obce Kozelník.

Symboly obce: Erb, pečať a vlajka tvoria trojicu základných symbolov obce. Historický erb obce nie je známy, napokon, absolútna väčšina obcí voje erby v minulosti nemala, pretože ich nepotrebovala. Pri tvorbe erbu obce Kozelník sa vychádzalo zo všeobecných heraldických princípov. Ako východisko sa použilo vytvorenie hovoriaceho erbu – t. j. erbu vyjadrujúceho pomenovanie obce.

Erb Kozelníka je v červenom štíte na zlatom trojvrší zlatý kozorožec v striebornej zbroji, sprevádzaný vpravo hore striebornými skríženými baníckymi kladivkami na zlatých rukovätiach, vyjadrujúce príslušnosť Kozelníka do významnej banskej oblasti.

Vlajka obce Kozelník pozostáva zo siedmich pozdĺžnych pruhov vo farbách žltej (1/9), červenej (1/9), bielej (2/9), žltej (2/9), červenej (1/9) a bielej (1/9). Vlajka má pomer strán 2 : 3 a ukončená je tromi cípmi, t. j. dvomi zástrihmi, siahajúcimi do tretiny jej listu.

Pečať obce Kozelník je okrúhla, uprostred s obecným symbolom a kruhopisom OBEC KOZELNÍK. Pečať má priemer 35 mm, čo je v súlade s domácimi zvyklosťami a predpismi o používaní pečiatok s obecnými symbolmi.

Od spomenutých troch základných symbolov možno odvodiť ďalšie:

Zástava obce Kozelník má podobnú kompozíciu ako obecná vlajka. Pomer jej strán však nie je záväzne stanovený, čo znamená, že zástava môže byť aj dlhšia.

Zástava sa od vlajky odlišuje tiež tým, že kým vlajka predstavuje voľný kus textilu, ktorý sa vztyčuje na stožiar pomocou lanka, zástava je vždy pevne spojená so žrdou, stožiarom, alebo kratším priečnym rahnom (ak ide o koruhvu).

Krátka zástava obce Kozelník je tiež pruhová, je však svojou dlhšou stranou pripojená k žrdi. Je vhodná najmä na hromadnú vlajkovú výzdobu obce.

Koruhva obce Kozelník predstavuje zvislý typ obecnej zástavy, pri ktorej je textil pripojený k priečnému rahnú, spolu s ktorým sa vztyčuje na stožiar.

Znaková zástava obce Kozelník má podobu takmer štvorca, jej výška sa však v skutočnosti rovná (proporčne) výške erbu a šírka jeho šírke. Erbové znamenie je to rozvinuté do celej plochy textilu.

Kombinovaná, alebo tiež „veľká“ koruhva obce Kozelník predstavuje spojenie koruhvy so znakovou zástavou, ktorá sa pridáva k priečnému rahnú do hornej časti zástavy.

Štandarda starostu obce Kozelník má medzi ostatnými symbolmi obce osobitné postavenie. Je vlajkou starostu, jedným z odznakov jeho úradu. Podobá sa znakovéj zástave, je však doplnená o lem vo farbách obce. Rozdiel je tiež v tom, že kým znaková zástava môže byť zhotovená v mnohých exemplároch, štandarda existuje spravidla len v jednom vyhotovení a býva tiež zhotovená luxusnejšou technikou.

Základné údaje obce

Kraj	Banskobystrický
Okres	Banská Štiavnica
Región	Sitno
Nadmorská výška	390 m
Rozloha	9,01 km ² (901 ha)
Súradnice	48 st. 30 m. 49 s S 18 st. 59 m 51 s. V
Počet obyvateľov	185
Hustota obyvateľstva	20,53 obyv./km ²
Kód obce	516953
IČO	00647667
DIČ	2021107616
EČV	BS
Tel. Predvoľba	+421 - 45

2.1.1 ŠIRŠIE ÚZEMNÉ VZŤAHY



Kozelník leží v okrese Banská Štiavnica, ktorý sa nachádza na juhozápadnom okraji Banskobystrického kraja, kde hraničí s okresom Levice, ktorý patrí do Nitrianskeho kraja. Na juhovýchode a východe hraničí s okresmi Krupina a Zvolen, na severe a severozápade hraničí s okresmi Žiar nad Hronom a Žarnovica. Obec Kozelník leží v Štiavnických vrchoch v úzkej doline Kozelnického potoka. Nachádza sa 12 km severovýchodne od okresného mesta Banská Štiavnica. Cez obec preteká potok Jasenica, ktorý po 10 km vteká do rieky Hron. Skoro celý chotár je porastený dubovými, hrabovými a bukovými lesmi. Kozelník sa nachádza v CHKO Štiavnické vrchy.

Obec sa nachádza v severnej okrajovej časti okresu a má 185 obyvateľov. Cez jej kataster prechádza cesta I. triedy (formálna), ktorá je hlavne používaná pre dostupnosť Banskej Štiavnice z diaľnice, teda zo severných aglomerácií - Banskej Bystrice, Zvolena. Rozšírenie tejto cesty nie je realizované ani len v úseku častých dopravných nehôd v zákrute „Biely most“.

Okres je napojený štátnou cestou II/525 Banská Štiavnica – Hronská Breznica na cestu II. triedy medzinárodného významu E 571 Banská Bystrica – Bratislava s napojením na cestu E 51 Bratislava – Viedeň. Cestou II/525 a následne E 57 je možné spojenie Banskej Štiavnice s letiskom Sliač vo vzdialenosti 28 km.

Obec Kozelník sa nachádza 12 km severovýchodne od okresného mesta Banská Štiavnica. Najbližšie od obce a to 5 km od sa nachádza obec Bacúrov, Močiar a Ostrá Lúka. Do mesta Banská Štiavnica je to 10 km.

2.1.2 STAV ÚZEMNO PLÁNOVACEJ DOKUMENTÁCIE

Na riešené územie sú spracované nasledovné dokumenty, ktoré sa zaoberajú jeho trvalo udržateľným rozvojom. Medzi aktuálne patrí:

Koncepcia územného rozvoja Slovenska ako územnoplánovacia dokumentácia celoštátneho významu rieši nadradené rozvojové osi, hierarchiu sídiel, životné prostredie, nadradené systémy sociálnej technickej infraštruktúry.

- Územný plán veľkého územného celku Banskobystrický kraj v znení zmien a doplnkov 2004, 2007, 2009 a 2014. Závazná časť vyhlásená VZN BBSK č. 27/2014 zo dňa 5.12.2014. Územný plán VÚC Banskobystrického kraja rieši rozvoj územia podrobnejšie. V tomto dokumente sú zakotvené všeobecné zásady pre trvaloudržateľný rozvoj územia.

- Program hospodárskeho a sociálneho rozvoja Banskobystrického kraja na roky 2015 – 2023.

Registračný list ÚPD obce Kozelník	Č. 516953
Názov okresu	Kód okresu
Banská Štiavnica	602
Názov kraja	Kód kraja
Banskobystrický	06
V systéme nemá obec registrovaný list ÚPD	

Zdroj: Infoereg

2.1.3 STAV OSTATNÝCH DOKUMENTÁCIÍ DOTÝKAJÚCICH SA ÚZEMIA

Obec Kozelník nemala vypracovaný Plán hospodárskeho a sociálneho rozvoja.

2.2 PRÍRODNÉ ZDROJE A PODMIENKY

2.2.1 GEOMORFOLOGICKÁ PRÍSLUŠNOSŤ ÚZEMIA

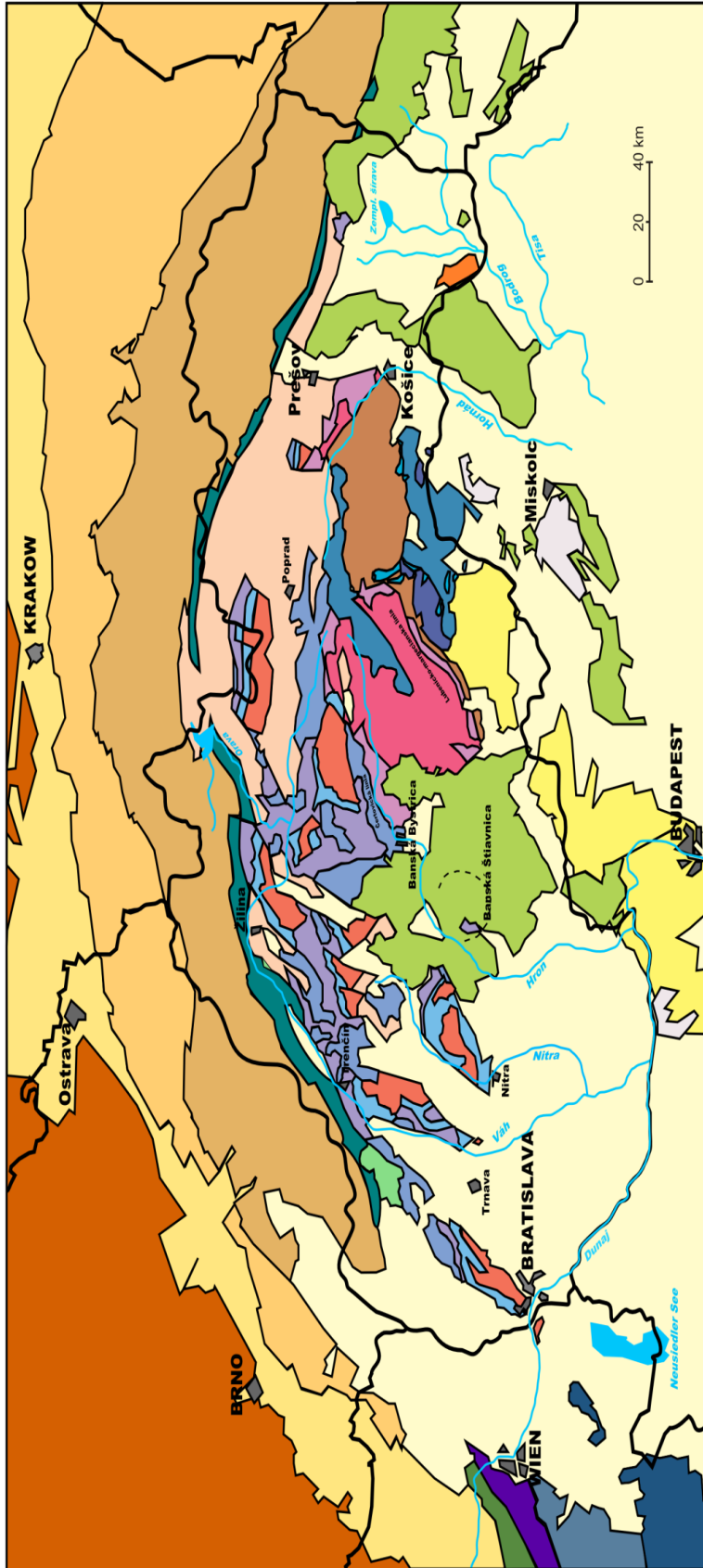
Súčasný tvar územia sú výsledkom dlhotrvajúceho zložitého procesu, počas ktorého na zemský povrch pôsobili spočiatku endogénne sily (tektonické pohyby, vulkanická činnosť) a neskôr exogénne sily (voda, vietor, ľad, mráz, človek). Dôležitú úlohu zohrali aj zmeny klímy a rozdielne vlastnosti hornín.

Z hľadiska geomorfologického možno územie označiť za vulkanickú blokovú štruktúru Slovenského stredohoria. Doliny potokov sú hlboké v tvare písmena V, bez nivy, alebo so slabo vyvinutou nivou. Takmer celá oblasť má vrchovinový reliéf, ktorý prechádza do pahorkatiny a reliéfu erózných brázd. Územie patrí do subprovincie Vnútorne Západné Karpaty, oblasti Slovenské stredohorie, celku Štiavnické vrchy. Katastrálne územie obce Kozelník je 981 ha.

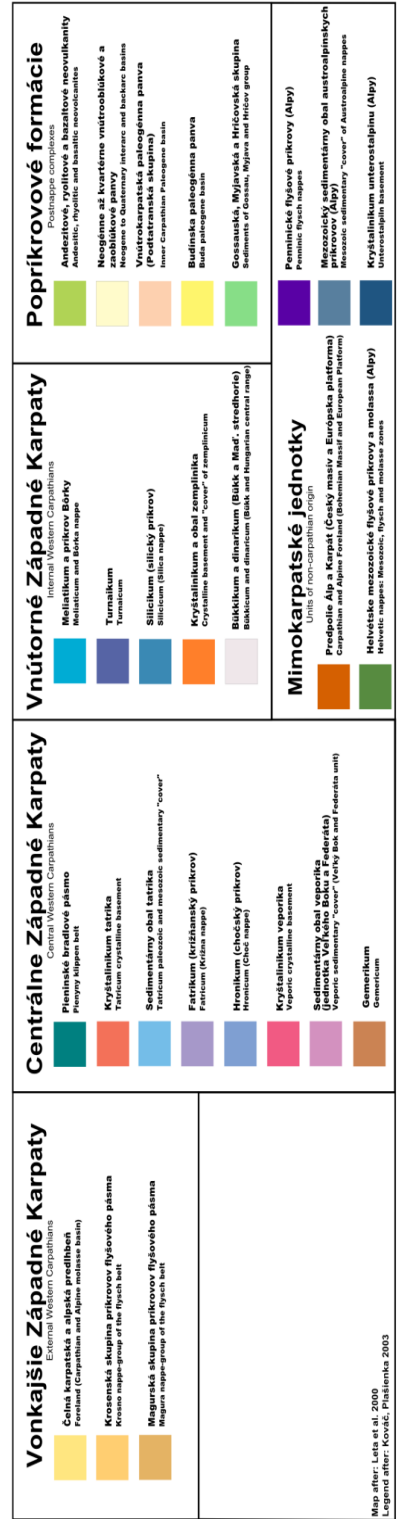
Obec Kozelník predstavuje stredne rezaný celok Skalka. Budujú ho pyroxenické a amfibolicko-biotické andezity a ich pyroklastiká, v južnej časti prevažne v tufovom vývoji. Dominuje hladko modelovaný reliéf plošinatých chrbtov nadmorských výšok 650 – 800 m (centrálne a východná časť) rozčlenenými dolinami.

2.2.2 GEOLOGICKÉ PODMIENKY

Východnú časť územia predstavuje celok Skalka. Budujú ho pyroxenické a amfibolicko-biotické andezity a ich pyroklastiká, v južnej časti prevažne v tufovom vývoji. Na väčšine plochy má tento celok stredne rezaný reliéf s amplitúdou 181 – 310 m, v severnej časti až hlboko rezaný reliéf s hodnotami nad 310 m. Stredný uhol sklonu reliéfu sa pohybuje medzi 10 – 19°, nadmorskej výšky chrbtov v rozpätí 600 – 800 m. Najvyšší bod Skalka má 882 m n. m. Dominuje hladko modelovaný reliéf miestami až plošinatého typu. Skalka predstavuje typ vrchovinej lesnatej neosídlenej krajiny s výraznou lesohospodárskou funkciou.



Schematická tektonická mapa Západných Karpát / Schematic tectonic map of Western Carpathians



2.2.3 PÔDNE POMERY

Najzastúpanejším pôdnym typom sú hnedé pôdy. Hnedozeme sú typické svojim trojhorizontovým AB-C pôdnym profilom. Vyvinuli sa prevažne na sprašiach a iných kvartérnych a neogénnych sedimentoch. Od povrchu majú obyčajne svetlý humusový Ao horizont. Pod ním je vyvinutý výrazný Bt-horizont obohatený zhora vymývaným ílom a koloidnými zložkami, ktoré vytvárajú na povrchu pôdných agregátov viditeľné povlaky. Bt horizont prechádza postupne cez svetlejší B/C-horizont do farebne svetlého pôdotvorného substrátu, t.j. C-horizontu.

2.2.4 KLIMATICKÉ POMERY

Klimatické predpoklady územia určuje teplota vzduchu, zrážky, dĺžka slnečného svitu, snehová pokrývka, z negatívnych činiteľov výskyt hmly a veterné pomery. Príslušnosť územia k Západným Karpatom, ktoré ležia v miernom pásme, určuje ráz podnebia. Toto má znaky prechodného podnebia medzi vnútrozemským a oceánskym. To zapríčiňuje, že hoci podnebné pomery sú v celku priaznivé, majú veľkú nestálosť a premenlivosť počasia. Štiavnické vrchy, ktoré vyplňajú prakticky celú časť daného územia, klimaticky patria do oblasti podnebia mierne teplého, vrchovinového, vlhkého až veľmi vlhkého.

Obec Kozelník patrí do mierne teplej oblasti, ktorá je ohraničená počtom letných dní pod 50 a júlovou izotermou 16°C. Zaberá horské stráne Štiavnických vrchov do výšky 800 m n. m. Je charakteristická priemernými teplotami pod 8°C, s množstvom zrážok 600 – 800 mm.

2.2.5 HYDROLOGICKÉ POMERY

Cez obec preteká potok Jasenica, ktorý sa asi po 10 km vlieva do rieky Hron. Čiastkové povodie Hrona je jediné z desiatich čiastkových povodií ležiacich na území Slovenskej republiky, ktoré nesiahajú za štátnu hranicu. Rozvodnica čiastkového povodia Hrona, po krátkom úseku v celku Spišsko-gemerský kras oblasti Slovenské rudohorie na východe povodia, prechádza okolo obce Telgárt (okres Brezno) do Nízkych Tatier vo Fatransko-tatranskej oblasti, po ktorých hlavnom hrebeni smeruje na západ. V úseku od Hriadeľského sedla po obec Donovaly (okres Banská Bystrica) prechádza rozvodnica na krátkom úseku do Starohorských vrchov a ďalej, po sedlo Malý Šturec, pokračuje v južnej časti Veľkej Fatry, kde sa tiež pootáča smerom na juhozápad. Od Malého Šturca rozvodnica prechádza do oblasti Slovenské stredohorie, vedie cez Kremnické vrchy, v ktorých prechádza cez obec Kremnické Bane (okres Žiar nad Hronom). Na ďalšej trase rozvodnica čiastkového povodia Hrona vstupuje do pohoria Vtáčnik, z východu a potom z juhu obchádza mesto Handlová a cez vrchy Biely kameň (1136 m n. m.) a Vtáčnik (1346 m n. m.) pokračuje smerom takmer na juh do pohoria Pohronský Inovec. Rozvodnica ďalej zostupuje na hronskú sprašovú tabuľu a po jej mierne zvlnených kopcoch južným a juhozápadným smerom cez Podunajskú pahorkatinu dosahuje ústie Hrona do Dunaja, ležiace severovýchodne od mesta Štúrovo.

2.2.6 FLÓRA A FAUNA

Štiavnické vrchy sú v rámci Západných Karpát posunuté k juhu, čo sa prejavuje aj v zložení fauny. Na celom území prevažuje lesná fauna, ktorú na južne exponovaných svahoch a bralách nahradili teplomilné panónske druhy. Obec Kozelník je skoro celá porastená dubovými, hrabovými a bukovými lesmi. V stromovom poschodí prevládajú dub zimný (*Quercus petraea*) a hrab obyčajný (*Carpinus betulus*), často sú zastúpené aj javor poľný (*Acer campestre*). O obci rastie ľalia zlatohlavá a taktiež žltohlav.

Z veľkých cicavcov, ktoré zahŕňajú celú škálu poľovnej zveri mierneho pásma, treba spomenúť – daniela škvrnitého a muflóna obyčajného, ktoré sa vyskytujú hlavne

Program hospodárskeho a sociálneho rozvoja obce Kozelník Programovacie obdobie 2015-2022

v západnej časti územia. Dnes srnčiu zver vytláča jelenia zver. Osobitnú pozornosť si zasluhuje naša najväčšia mačkovitá šelma – rys ostrovid, ktorý sa vyskytuje takmer na celom území, no najpriaznivejšie podmienky má v málo navštevovaných severných oblastiach banskoštiavnického okresu. V obci sa podľa slov občanov nachádza Salamandra škvrnitá a aj čierny bocian. Taktiež uviedli, že tu kedysi bola aj vydra riečna. Početné je aj zastúpenie nižších živočíchov a to najmä hmyzu.

2.2.7 SÚČASNÁ KRAJINNÁ ŠTRUKTÚRA

Hmotné prejavy prírodného, poloprírodného alebo antropogénneho pôvodu sa na zemskom povrchu označujú ako druhotná/súčasná krajinná štruktúra. V geografickej praxi majú často označenie ako využitie pôdy, v súčasnosti sa označujú ako využitie krajiny. Podľa zákona č. 162/1995 Z. z. o katastri nehnuteľností a o zápise vlastníckych a iných práv k nehnuteľnostiam (katastrálny zákon) a vyhlášky ÚGKK SR č. 647/2004 Z. z. sú plochy, ktoré pokrývajú celý zemský povrch, označované ako druhy pozemkov a charakterizuje ich spôsob využívania.

Krajinná štruktúra obce Kozelník je výsledkom využitia zeme a prírodných zdrojov. Na území Obec Kozelník tvoria 75,79 % lesné pozemky. Druhým najväčším pozemkom sú pozemky zaradené do škály Ostatné plochy 11,78%. V obci sú trvalo trávne porasty s 9,94% zastúpením. Zastavané plochy sa rozprestierajú na 2,08% územia obce Kozelník. Sady a záhrady sa vyskytujú len na 0,36% územia. V najmenšom zastúpení je orná pôda a to len na 0,05% pozemku.

Štruktúra využitia krajiny	Ha
Lesné pozemky	681,56
Lesné pozemky	3,28
Trvalé trávne porasty	89,4
Orná pôda	0,28
Zastavané plochy	18,72
Ostatné plochy	106



Lesný a poľnohospodársky pôdny fond

Využitie územia obce Kozelník. Celková výmera je 901,4 ha. Intravilán obce sa rozprestiera na 25,3 ha, extravilán na 876,1 ha. Lesné pozemky majú veľkosť 647,2 ha. Poľnohospodársky pôdny fond má výmeru 228,9 ha.

Program hospodárskeho a sociálneho rozvoja obce Kozelník
Programovacie obdobie 2015-2022

Úhrnné hodnoty druhov pozemkov podľa okresov v k 1.1.2014 / v hektároch/

Okres Banská Štiavnica	Orná pôda	Chmelnice	Vinice	Záhrady	Ovocné sady	Trv. trávnaté porasty	Poln. pôda	Lesné pozemky	Vodné plochy	Zastavané plochy	Ostatné plochy	Celková výmera
	1942	-	3	459	114	7975	10493	17150	199	976	413	29230

Zdroj: <http://www.skgodesy.sk/files/slovensky/ugkk/kataster-nehnutelnosti/sumarne-udaje-katastra>

Krajský prehľad k úhrnným hodnotám druhov pozemkov podľa okresov k 1.1.2014

Okres Banská Štiavnica	Počet									
	Okresov	Obcí	Kat. území	Parcel registra C	Parcel registra E	Domov súpisným	Bytov vlastníctve Práv. osôb	Bytov vlastníctve Fyz. osôb	Listov vlastníctva	Vlastníkov
	1	15	18	40021	31302	8274	255	2319	15551	72541

Zdroj: <http://www.skgodesy.sk/files/slovensky/ugkk/kataster-nehnutelnosti/sumarne-udaje-katastra>

Vyhláška 461/2009 Z.z. , vyhláška 74/2011 Z.z. platná od 1.4.2011
VYHLÁŠKA

Úradu geodézie, kartografie a katastra Slovenskej republiky z 28. októbra 2009, ktorou sa vykonáva zákon Národnej rady Slovenskej republiky č. 162/1995 Z.z. o katastri nehnuteľností a o zápise vlastníckych a iných práv k nehnuteľnostiam (katastrálny zákon) v znení neskorších predpisov.

Úrad geodézie, kartografie a katastra Slovenskej republiky (ďalej len "úrad") podľa § 80 ods. 1 zákona Národnej rady Slovenskej republiky č. 162/1995 Z.z. o katastri nehnuteľností a o zápise vlastníckych a iných práv k nehnuteľnostiam (katastrálny zákon) v znení neskorších predpisov (ďalej len "zákon") ustanovuje:

Súbor geodetických informácií

§ 1(1) Katastrálna mapa je technickým podkladom na evidovanie nehnuteľností v katastri nehnuteľností (ďalej len "kataster"). Katastrálna mapa sa tvorí a aktualizuje ako vektorová katastrálna mapa v elektronickej podobe alebo na mapových listoch v papierovej podobe.

(2) Číselná mapa katastra je mapa katastra spracovaná na podklade číselných meračských údajov. Číselná vektorová katastrálna mapa vzniká ako výsledok geodetických prác alebo vektorizáciou na podklade číselnej katastrálnej mapy.

(3) Nečíselná mapa katastra je mapa katastra spracovaná na podklade grafických výsledkov podrobného merania, z ktorých je dokumentovaný iba grafický záznam obrazu vyjadrený fyzikálnou veličinou na fyzickom podklade, napríklad čiarami a znakmi na papieri. Nečíselná vektorová katastrálna mapa vzniká vektorizáciou na podklade nečíselnej katastrálnej mapy.

(4) Vektorizácia mapy je prevod mapy do elektronickej podoby mapy, v ktorej je každý prvok mapy zobrazený pomocou súradníc a atribútov veľkosti a smeru.

(5) Vektorová katastrálna mapa sa preberá do katastra pri

a) vyhlásení platnosti obnoveného katastrálneho operátu pri obnove katastrálneho operátu novým mapovaním,

b) vyhlásení platnosti vektorovej katastrálnej mapy v obvode projektu pozemkových úprav vykonaním záznamu po schválení vykonania projektu pozemkových úprav,

Program hospodárskeho a sociálneho rozvoja obce Kozelník Programovacie obdobie 2015-2022

c) vyhlásení platnosti vektorovej katastrálnej mapy pri spracúvaní registra obnovenej evidencie pozemkov,

d) skončení tvorby vektorovej katastrálnej mapy pri obnove katastrálneho operátu alebo jeho časti vyhotovením duplikátu platného stavu.

(6) Vektorová katastrálna mapa sa po prevzatí do katastra stáva katastrálnou mapou v elektronickej podobe. Predchádzajúca katastrálna mapa sa stáva neplatnou. Neplatnosť vyznačí správa katastra na všetkých mapových listoch predchádzajúcej katastrálnej mapy v papierovej podobe alebo vo všetkých súboroch predchádzajúcej katastrálnej mapy v elektronickej podobe.

(7) V katastrálnom území alebo v jeho časti s prevzatou vektorovou katastrálnou mapou sa priebežne aktualizuje súbor geodetických informácií v elektronickej podobe.

(8) Prevzatie vektorovej katastrálnej mapy do katastra sa zverejňuje prostredníctvom webového sídla úradu.

Zoznam katastrálnych území s vektorovou mapou

Vysvetlenie skratiek:

C - vektorová mapa v rozsahu celého katastrálneho územia

E - vektorová mapa mimo zastavané územie obce (extravilán)

I - vektorová mapa v zastavanom území obce (intravilán)

X - vektorová mapa nie je zobrazená na portáli

X - vektorová mapa nie je zobrazená na portáli

Názov kraja	Názov okresu	Kód k.ú.	Názov k.ú.	Mapa KN	Mapa UO	Počet chýb v KN	Počet chýb v UO
Banskobystrický	Banská Štiavnica	827878	Kozelník	C	C	0	0

Zdroj://www.katasterportal.sk/

Potreba poľnohospodárskych pôd

Súčasný produkčný potenciál našich pôd postačuje na krytie potravinovej dostatčnosti asi pre 6,2 mil. obyvateľov. Môžeme preto povedať, že Slovenská republika má vzhľadom na existujúci stav v počte obyvateľov zatiaľ dostatok pôd na zabezpečenie potravinovej sebestačnosti z vlastných zdrojov.

Výmera pôd v m² pripadajúca na obyvateľa v krajoch SR

Banskobystrický kraj						
	Celková výmera	Poľnohosp. pôda	Orná pôda	Lesná pôda	Vodné plochy	Zastavané plochy
	14 323	6 341	2 525	7 006	120	501

Zdroj:https://www.sav.sk/

Podľa prepočtov región, v ktorom výmera orných pôd pripadajúca na jedného obyvateľa poklesne pod 0,18 ha, resp. únosnosť územia (vyjadrená počtom obyvateľov pripadajúcich na jeden hektár) je v prípade orných pôd vyššia ako 5,5, už nedokáže užiť svojich obyvateľov a stáva sa teda závislým na dovoze potravín. Únosnosť (produkčná kapacita) pôd je už v tomto smere vyčerpaná v krajoch Bratislavskom, Trenčianskom a Žilinskom. V Banskobystrickom kraji únosnosť pôd v tomto smere ešte vyčerpaná nie je.

Počet obyvateľov na 1 ha, alternatívy možnej nápravy a rezervy vzhľadom na potravinovú samostatnosť krajov

Banskobystrický kraj	Počet obyvateľov na 1 ha			Alternatíva nápravy		Rezerva	
	Poľnohosp. pôdy Ornej pôdy	Ornej pôdy	Zastavanej plochy	Pokles ob. v tis.	nárast ornej pôdy (v tis. ha)	počte obyvateľov (v tis.)	vo výmere ornej pôdy (v tis. ha)
	1,6	4,0	20,0	-	-	257	46

Zdroj: <https://www.sav.sk/>

2.3 OCHRANA PRÍRODY A ŽIVOTNÉ PROSTREDIE

2.3.1 ŽIVOTNÉ PROSTREDIE

Pod pojmom životné prostredie rozumieme všetko, čo vytvára prirodzené podmienky existencie organizmov vrátane človeka a je predpokladom ich ďalšieho vývoja. Jeho zložkami sú najmä: neživé (anorganické) zložky:

- ovzdušie (atmosféra)
- voda (hydrosféra)
- horniny (litosféra)
- pôda (pedosféra)
- živé (organické) zložky
- organizmy (biosféra). Každá časť životného prostredia je s ostatnými spojená mnohými najrôznejšími väzbami. (§2 zákona č.17/1992 Zb. o životnom prostredí)

Ovzdušie

Ovzdušie je jednou zo základných zložiek životného prostredia. Kvalita je daná emisnými pomermi a rozptylovými podmienkami. Podmienky na rozptyl v ovzduší sa menia nielen v priebehu roka, sú závislé od klimatických podmienok a meteorologickej situácie. Z pohľadu kvality ovzdušia sa sleduje emisná a imisná situácia. Emisiou je každé priame, alebo nepriame vypustenie znečisťujúcej látky do ovzdušia. Imisiou sa rozumie zmes škodlivín nachádzajúcich sa vo voľnom ovzduší. Imisie sa sledujú prostredníctvom automatických monitorovacích staníc (AMS). V najviac znečistených oblastiach kraja sú umiestnené 4 AMS (ide o prekročenie najmä PM10 (prachové častice).

Emisiou sa rozumie každé priame alebo nepriame vypustenie znečisťujúcej látky do ovzdušia. K základným znečisťujúcim a vybraným znečisťujúcim látkam ovzdušia sa zaraďujú tuhé znečisťujúce látky (TZL), oxidy síry vyjadrené ako oxid siričitý (SO₂), oxidy dusíka (NO_x), oxid uhoľnatý (CO), pachové látky, organické látky (napr. NM VOC), ktoré sú v odpadových plynách v plynovej fáze vyjadrené ako celkový organický uhlík a dibenzodioxíny a dibenzofurány.

2.3.3 NATURA 2000

Prvky NATURY 2000 – SKUEV

SKUEV0265 Sut'. Rozloha územia je 9 806,08 ha a zasahuje aj do 5 k.ú. okresu Banská Štiavnica a to: Banská Belá, Banská Štiavnica, Banky, Kozelník a Močiar. Územie je navrhované z dôvodu ochrany biotopov európskeho významu: Teplomilné panónske dubové lesy (91H0), Karpatské a panónske dubovo-hrabové lesy (91G0), Lužné vrbovo-topoľové a jelšové lesy (91E0), Lipovo-javorové sutinové lesy (9180), Vápnomilné bukové lesy (9150), Bukové a jedľové kvetnaté lesy (9130), Kyslomilné bukové lesy (9110), Nesprístupnené jaskynné útvary (8310), Nížinné a podhorské kosné lúky (6510) a výskytu druhov flóry a fauny európskeho významu.

Program hospodárskeho a sociálneho rozvoja obce Kozelník Programovacie obdobie 2015-2022

SKUEV0266 Skalka. Rozloha územia európskeho významu je 1 0844,61 ha a zasahuje aj do k.ú. Banská Belá, Banský Studenec, Kozelník a Svätý Anton. Územie je navrhované z dôvodu ochrany biotopov európskeho významu: Eurosibírske dubové lesy na spraši a piesku (9110), Teplomilné panónske dubové lesy (91H0), Karpatské a panónske dubovo-hrabové lesy (91G0), Lužné vrbovo-topoľové a jelšové lesy (91E0), Lipovo-javorové sutinové lesy (9180), Bukové a jedľové kvetnaté lesy (9130), Kyslomilné bukové lesy (9110), Nížinné a podhorské kosné lúky (6510) ako aj výskytu druhov flóry a fauny európskeho významu.



Zdroj: SAŽP 2014

Ochranu prírody a krajiny s vyčlenením územnej a druhovej ochrany ako aj ochrany drevín zabezpečuje zákon NR SR č. 543/2002 Z.z. o ochrane prírody a krajiny, v znení neskorších predpisov. Účelom zákona je zabezpečiť zachovanie rozmanitosti podmienok a foriem života na Zemi, vytvoriť predpoklady pre trvalé udržiavanie, obnovenie a racionálne využívanie prírodného bohatstva a zachrániť prírodné dedičstvo pre budúce generácie. Pod ochranou prírody a krajiny sa rozumie obmedzovanie zásahov, ktoré môžu ohroziť, poškodiť alebo zničiť podmienky a formy života, prírodné dedičstvo, vzhľad krajiny, znížiť ekologickú stabilitu a pod. V rámci územnej ochrany sa rozumie ochrana prírody a krajiny na území celej Slovenskej republiky alebo jej časti, vyčlenením piatich stupňov ochrany. Jednotlivé stupne ochrany vo vzťahu k socioekonomickým aktivitám vystupujú ako rôzne stupne limitácie, pričom rozsah obmedzení sa so zvyšujúcim stupňom ochrany zväčšuje. Medzi prvky ochrany prírody a krajiny patria územia, ktoré sú nositeľmi biodiverzity a podporujú zachovanie rozmanitosti krajiny - osobitne chránené časti prírody a krajiny, územia chránené podľa medzinárodných dohovorov, lokality chránených druhov rastlín a živočíchov a pod.

Územná ochrana

Celé posudzované územie sa nachádza v **Chránenej krajinskej oblasti Štiavnické vrchy s 2. stupňom ochrany.**

Názov: **Chránená krajinná oblasť Štiavnické vrchy**

Zriadená Vyhláškou MK SSR č. 124/1979 Zb. zo dňa 22. septembra 1979 v znení Zákona NR SR č. 287/1994 Z. z.

Výmera: 77 630 ha

Hranica ochrannej zóny je totožná s hranicou územia Chránenej krajinskej oblasti Štiavnické vrchy, čiže sa vzťahuje na celé alebo časti katastrálnych území sídiel Vysoká, Baďan, Beluj, Dekýš, **Kozelník**, Močiar, Počúvadlo, Podhorie, Prenčov,

Program hospodárskeho a sociálneho rozvoja obce Kozelník Programovacie obdobie 2015-2022

Devičie, Hontianske Nemce, Kráľovce - Krnišov, Krupina, Ladzany, Lišov, Sebechleby, Žibritov, Hronská Breznica, Babiná, Bacúrov, Dobrá Niva, Dubové, Ostrá Lúka, Devičany, Pukanec, Bátovce, Bohunice, Čajkov, Jabloňovce, Nová Dedina, Pečenice, Uhliská, Žemberovce, Rybník, Brehy, Rudno nad Hronom, Hronský Beňadik, Tekovská Breznica, Žarnovica, Bzenica, Ladomerská Vieska, Lehôtka pod Brehmi, Hliník nad Hronom, Hronská Dúbrava, Repište, Sklené Teplice, Trnavá Hora a Žiar nad Hronom. To znamená, že celé záujmové územie leží v Chránenej krajinskej oblasti (CHKO) Štiavnické vrchy v ktorom platí druhý stupeň ochrany, čiže činnosť človeka je tu značne obmedzovaná. Na druhej strane ale predstavujú tieto časti prírody významné bohatstvo, ktoré je potrebné zachovať pre trvalo udržateľný rozvoj.

Chránená krajinná oblasť (CHKO) Štiavnické vrchy

Rozloha územia je 77 630 ha čo je 1,58 % plochy SR (najväčšie CHKO v rámci SR) a platí v ňom druhý stupeň ochrany. CHKO sa rozprestiera na území šiestich okresov - **Banská Štiavnica**, Krupina, Levice, Zvolen, Žarnovica a Žiar nad Hronom. Štiavnické vrchy sú najväčším sopečným pohorím Západných Karpát. Pohorie má významnú biogeografickú polohu. Leží na rozhraní teplomilných panónskych a chladnomilných karpatských horských druhov flóry a fauny. Územie bolo vyhlásené za chránené z dôvodu jedinečnej a zachovanej krajinskej štruktúry Štiavnických vrchov.

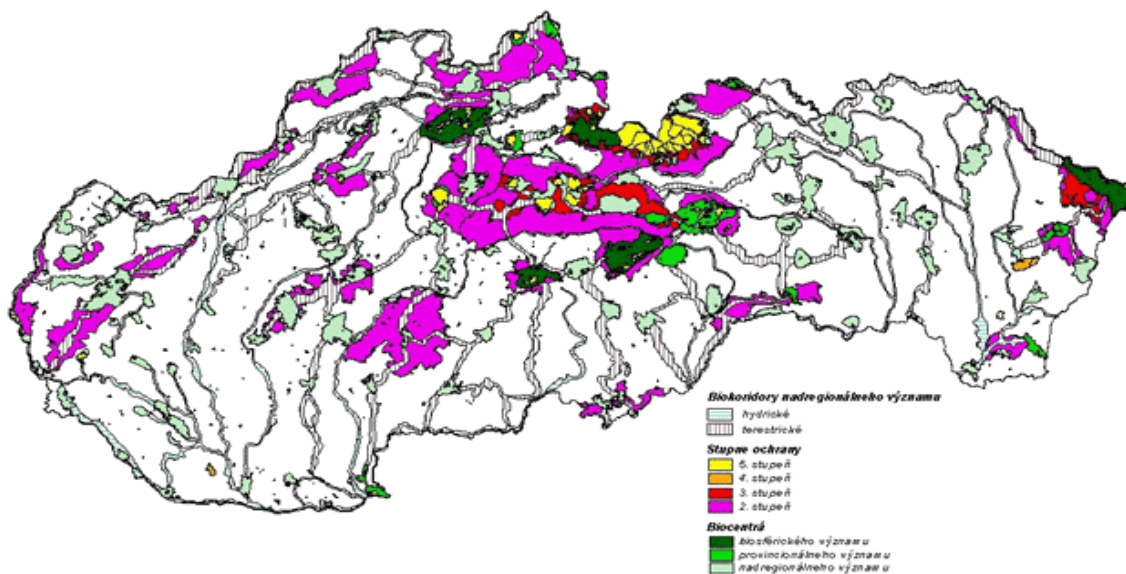
V lesoch sa vyskytuje veľké množstvo cudzokrajných drevín, čo súviselo so založením lesníckej katedry v roku 1807. Tá sa stala súčasťou Baníckej a lesníckej akadémie z roku 1764. V rámci nej neskôr vznikla botanická záhrada, v ktorej boli vysadené dreviny z rôznych častí sveta. Veľký podiel cudzokrajných drevín má aj lesnícke arborétum Kysihýbeľ (1900 taxónov), v ktorom sa dodnes pestujú cudzokrajné dreviny pre lesné hospodárstvo. Niektoré teplomilné druhy ako dub cerový a javor tatársky tu dosahujú severnú hranicu svojho rozšírenia. Na teplých výslnných andezitových skalách s plytkou skeletovitou pôdou sa nachádzajú prvky xerothermnej flóry. Patria k nim kavyl vláskatý, kukučka vencová a rozchodník prudký. Na niektorých stanovištiach nájdeme poniklec veľkokvetý a šafrán rôznofarebný. Severnejšie rastie brusnica obyčajná, brusnica čučoriedková a valdštajnka trojlístá Magicova. Zo živočíšstva sú hojne zastúpené vtáky, ako napríklad orol krikľavý, myšiak hôrny, sova obyčajná a tiež veľa druhov spevavcov. Zo vzácných cicavcov sa v území vyskytuje rys a mačka divá. Z druhov hmyzu sú zastúpené motýle - vidlochvost feniklový a ovocný. Prieskumy zistili v území výskyt 111 druhov motýľov. Tu je tiež vzácna modlivka zelená, roháč obyčajný a fúzač alpský. V centrálnej časti Štiavnických vrchov bolo zistených 1 300 druhov chrobákov čo predstavuje 1/5 zo všetkých na Slovensku žijúcich druhov (Miestny ÚSES pre katastrálne územie mesta Banská Štiavnica a obec Štiavnické Bane, 2001). V opustených banských dielach našlo úkryt niekoľko druhov netopierov, napríklad podkovár veľký, podkovár malý, netopier obyčajný, večernica malá a pod. (www.sopsr.sk). Na území Štiavnických vrchov sa nachádza aj množstvo historických technických pamiatok, ktoré sú koncentrované predovšetkým v centrálnej časti pohoria. Patria k nim vodné nádrže tzv. tajchy, ktoré boli budované v minulom storočí pre potreby rozvíjajúceho sa baníctva. Slúžili ako zdroj energie a úžitkovej vody. Spolu s napájacími a náhonovými jarkami a ďalšími vodohospodárskymi zariadeniami dnes tvoria zachovalý unikátny technický systém.

2.3.4 ÚZEMNÝ SYSTÉM EKOLOGICKEJ STABILITY

Územný systém ekologickej stability je zákonom č. 543/2002 Z.z. o ochrane prírody a krajiny definovaný, ako taká celopriestorová štruktúra navzájom prepojených ekosystémov, ich zložiek a prvkov, ktorá zabezpečuje rozmanitosť podmienok a foriem života v krajine. Základ tohto systému predstavujú biocentrá, biokoridory a interakčné prvky, ktoré môžu mať nadregionálny, regionálny, alebo miestny význam. Ekologická stabilita je v území daná predovšetkým formou využívania územia. Vysoká stabilita jednotlivých celkov vyčlenených v rámci Regionálneho územného systému ekologickej stability je narušená primárnymi bariérovými prvkami (urbanizácia, doprava), ako aj

Program hospodárskeho a sociálneho rozvoja obce Kozelník Programovacie obdobie 2015-2022

minimálna narušenosť spôsobená sekundárnymi bariérovými prvkami (kontaminácia pôd, poškodenie vegetácie).



Zdroj: SAŽP 2014

Vodný tok Hron s nivou a brehovými porastmi je významným prírodným prvkom a možno ho označiť za nadregionálny biokoridor. Umožňuje migráciu mnohých druhov rastlín a živočíchov. Stupeň ekologickej stability je 4,49.

2.3.5 ENVIRONMENTÁLNA RELIGIONIZÁCIA

Z hľadiska aktualizácie environmentálnej regionalizácie Slovenska (SAŽP, 2014), v ktorej je vyjadrený stav zložiek životného prostredia a najmä miera pôsobenia rizikových faktorov patrí obec medzi územia s rôznorodou environmentálnou kvalitou. Územie obce ako celok dosahuje priemerné hodnoty. Ekologická kvalita územia je spojená s typom využívania pôdy v danom území.

2.3.6 KVALITA A OCHRANA VOD

Ochrana vodných pomerov a vodárenských zdrojov vyplýva z piatej časti zákona č. 364/2004 Z.z.(vodný zákon): všeobecná ochrana (§ 30 vodného zákona) platí pre celé územie obce Kozelník na vybrané časti územia sa vzťahuje aj regionálna – širšia ochrana (§ 31 vodného zákona) Ďalej sem patrí ochrana povodí vodárenských tokov. Vodárenské toky sú vodné toky, ktoré sa využívajú alebo môžu využívať ako vodárenské zdroje.

Prehľad všetkých obcí SR podľa okresov, problémy vo vodovodoch a návrh na riešenie do roku 2015

Okres Banská Štiavnica	Počet napojených obyvateľov na vodnú sieť	% zásobovaných obyvateľov	Problémy vo vodovode	Návrh na riešenie
Obec				
Kozelník	205	93,7%	-	-

Zdroj: <http://www.minzp.sk>

2.3.7 ODPADOVÉ HOSPODÁRSTVO

Koncepcia odpadového hospodárstva obcí vychádza zo všeobecných zámerov Programu odpadového hospodárstva Slovenskej republiky, ako základného dokumentu pre riadenie odpadového hospodárstva a následných koncepčných materiálov na

Program hospodárskeho a sociálneho rozvoja obce Kozelník Programovacie obdobie 2015-2022

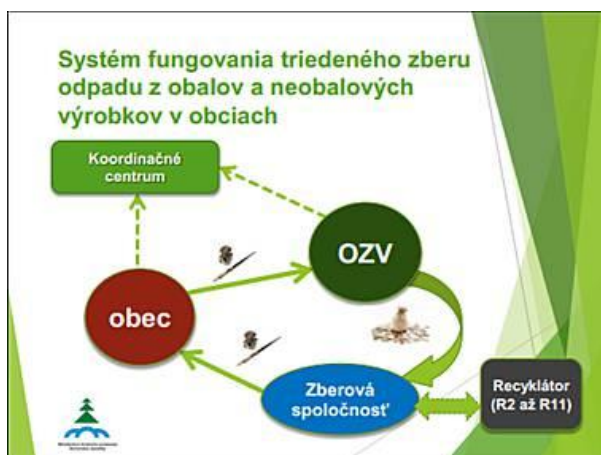
nižších úrovniach riadenia, najmä Program odpadového hospodárstva Banskobystrického kraja.

Odpadové hospodárstvo Slovenskej republiky je v súčasnosti ešte zabezpečované podľa zákona č. 223/2001 Z.z. o odpadoch, o zmene a doplnení niektorých zákonov v znení neskorších predpisov, zákona NR SR č. 327/1996 Z.z. o poplatkoch za uloženie odpadov v znení neskorších predpisov a zákona č. 529/2002 Z.z. o obaloch a o zmene a doplnení niektorých zákonov.

Odpad z obcí je tvorený prevažne odpadom vyprodukovaným z domácností a ďalším odpadom podobným domovému odpadu z prevádzok v obciach. Významný podiel produkovaného

odpadu predstavuje odpad z verejných priestranstiev. Z hľadiska systému zberu komunálneho odpadu je v obciach využívaný typ zberu komunálneho odpadu do individuálnych, alebo veľko-rozmerových kontajnerov, s následným zvozom. Periodicita zvozu je v obciach prispôbená produkcii odpadu a požiadavkám obyvateľstva.

Od 1.1.2016 nadobúda účinnosť zákon o odpadoch č. 79/2015. Nový zákon je platný od 21.4.2015 a nadobudne účinnosť 1. januára 2016, čím zároveň zruší zákon č. 223/2001 Z.z. Zákon o odpadoch a 119/2010 Z.z. Zákon o obaloch.



Zdroj: www.odpady-portal.sk

Prehľad dopravcov pôsobiacich v okrese Banská Štiavnica	
Dopravcovia odpadu, názov, sídlo, adresa, Kontaktná osoba	Číslo druhu prepravovaných odpadov
ROTOBALANCE Antolská 2, 969 00 Banská Štiavnica Ing. Marcel Palovič	16 01 21, 17 04 03,

Prevádzkované zariadenia na zber odpadov v okrese Banská Štiavnica			
Prevádzkovateľ	Katastrálne územie	Množstvo vyzbieraných odpadov tony za rok	Číslo druhov zbieraných odpadov
ZBERNE SUROVÍN ŽILINA a.s.	B. Štiavnica	1000	09 01 04, 09 01 07, 12 01 01, 12 01 03, 15 01 01, 15 01 02, 15 01 04, 15 01 07, 16 01 06, 16 01 17, 16 01 18, 16 06 01, 17 02 02, 17 02 03, 17 04 01, 17 04 02, 17 04 03, 17 04 04, 17 04 05, 17 04 06, 17 04 07, 17 04 11, 19 10 01, 19 10 02, 19 12 01, 19 12 02, 19 12 03, 19 12 04, 19 12 05, 20 01 01, 20 01 02, 20 01 10, 20 01 11, 20 01 39, 20 01 40,
AKUTRADE, s.r.o.	B. Štiavnica	620	06 04 05, 10 04 02, 16 06 01, 19 08 13,

Program hospodárskeho a sociálneho rozvoja obce Kozelník
Programovacie obdobie 2015-2022

Prevádzkované zariadenia na zhodnocovanie odpadov v okrese Banská Štiavnica					
Prevádzkovateľ	Katastrálne územie	Typ zariadenia	Kód činnosti	Kapacita zariadenia tony za rok	Množstvo zhodnocovaných odpadov tony za rok
Rotobalance – výroba vyvažovačov Ing. Marcel Palovič	B. Štiavnica	Taviaca elektrická pec na výrobu vyvažovačov	R4	250	80
AKUTRADE, s.r.o.	B. Štiavnica	Taviaca pec vykurovaná plynom	R4	300	100
FABA s.r.o. Banská Štiavnica	B. Štiavnica	Briketovacia linka	R1 R3	9 000	9 000
FOUR TRADE, s.r.o. Žiar nad Hronom	B. Štiavnica	Taviaca rotačná pec	R4	1 200	950

Zdroj: <http://www.minzp.sk/oblasti/odpady-obaly/poh/banskobystricky-kraj/banska-stiavnica/>

Obec	Komunálny odpad – Firma	Separovaný odpad - Firma	Nebezpečný odpad – Firma
Kozelník	Technické služby Banská Štiavnica 1x mesačne	Technické služby Banská Štiavnica 1x mesačne	Technické služby Banská Štiavnica 1x mesačne

2.3.8 SEIZMICITA

Každé zemetrasenie je potrebné charakterizovať geografickými súradnicami miesta, kde došlo k uvoľneniu energie, hĺbkou ohniska, časom vzniku a veľkosťou.

Veľkosť zemetrasenia sa určuje na základe záznamov seizmografu. Geofyzikálnou veličinou na určovanie intenzity zemetrasenia podľa maximálnych amplitúd seizmických vln je **magnitúda M** (lat. magnitudo - veľkosť, sila). Na vyjadrenie a porovnanie veľkosti zemetrasenia sa používa tzv. **Richterova stupnica**.

M (magnitúda)	Popis
0	Najmenšie zaznamenané zemetrasenie na prístrojoch
2,5 - 3,0	Možno pocítiť blízko epicentra
4,5	Blízko epicentra môžu byť menšie škody
5	Zodpovedá približne energii 1. atómovej bomby
6	V obmedzenej oblasti môže spôsobiť značné škody
7	Nad touto hranicou ide o veľké zemetrasenia
8	Sanfranciské zemetrasenie v roku 1906
8,4	Aljašské zemetrasenie 1964, asámske 1950
8,9	Lisabonské zemetrasenie 1755

ZDROJ: Bc. PETER ŽALMAN / Seizmicita

Neotektonická stavba

Po prvý krát predkladá v uvedenom rozsahu kvalitatívne a plošné vyhodnotenie posledného cyklu najmladšej tektonickej aktivity Západných Karpát a Panónskej panvy na území Slovenska.

Radónové riziko

Z hľadiska prognózy radónového rizika takmer celá časť územia regiónu patrí do kategórie území so stredným radónovým rizikom. Stupeň radónového rizika vyjadruje riziko prenikania radónu z geologického podlažia do stavebných objektov. Stredný a vysoký stupeň radónového rizika, získaný hlavne detailným premeraním stavebného pozemku je podnetom na uskutočnenie protiradónových opatrení pred výstavbou (vyhláška MZ SR č. 406/1992 Zb. o požiadavkách na obmedzenie ožiarovania radónom a ďalšími prírodnými rádionuklidmi).

2.4 HISTORICKÉ A KULTÚRNE ZDROJE

Prvá písomná zmienka o obci pochádza z roku 1424, kedy patrila panstvu Dobrá Niva. V písomných prameňoch zo začiatku 16. storočia, konkrétne z rokov 1518 – 1522 sa uvádza pôvodný názov obce vo forme Železník, pretože v pohorí smerom k Močiaru, sa nachádzajú ložiská železnej rudy. Táto sa neďaleko obce spracovávala v železnom hámri, ktorí patril Gašparovi Kachelmanovi. V 16. stor. v r. 1582-1668 bola poplatná Turkom. V 17. stor. tu Banská komora zriadila hutu, pre ktorú Kozelčania dodávali drevené uhlie. Za slobodné pálenie uhlia platili panstvu poplatok. Zač. 18. stor. nahradzovali roboty peňažnými dávkami. Začiatkom 19. stor. hámor vlastnil Gašpar Kachelmann. V r. 1836 hámor odkúpil banský erár. Prvá škola bola v obci postavená v roku 1858. V roku 1777 bola v obci otvorená a daná do prevádzky Poštová (prepriahacia) stanica. V poschodovej budove pred obcou bola mýtnica, kde sa vyberali poplatky pri prechode z hontianskej do zvolenskej župy a naopak. Svoju činnosť ukončila v roku 1781.

Názvy obce:

1424 Porwba

1553 Kozelník

1863 Kozelník, maď. Kecskés, Zólyomkecskés

V roku 1828 mala obec 35 domov, v ktorých žilo 247 obyvateľov. Zaoberali sa uhliarstvom, poľnohospodárstvom a prácou v lesoch. Z objektov si pozornosť zasluhuje zvonica z 18. st. a budova prepriahacej stanice – dostavníkového hostinca a mýtna stanica na začiatku obce. V poschodovej budove pred obcou bolo mýto, kde sa vyberali poplatky pri prechode z hontianskej do zvolenskej župy a naopak. Župy delil župný kameň z 15 storočia na hontiansku a zvolenskú stolicu.

Kozelník zohrával dôležitú úlohu v rámci komunikačného cestného spojenia Banskej Štiavnice smerom na Zvolen a Kremnicu.

Na obecnom cintoríne je pochovaných desať partizánov.

2.4.1 KULTÚRNE A HISTORICKÉ PAMIATKY

	Katastrálne území	Číslo ústredného zoznamu KP	Unifikovaný názov KP	Unifikovaný názov PO	Stav	Vlastnícka forma
Obec Kozelník	Kozelník	NKP 2925	Hostinec z konca 18. storočia v barokovom slohu	Hostinec	Dostupný verejnosti	Súkromné vlastníctvo
	Kozelník	.NKP 1237/0.	Zvonica – murovaná, 16. storočie	Zvonica -	Dostupný verejnosti	obec
	Kozelník		Kostol	Kostol	Dostupný verejnosti	Filiálka farnosti Banská Belá.
	Kozelník		Trat' mládeže	Trat' mládeže	Dostupný verejnosti	ŽS SR
	Kozelník		Hrob rumunského vojaka padlého v II. sv. vojne	Hrob rumunského vojaka padlého v II. sv. vojne	Dostupný verejnosti	obec
	Kozelník		Hroby partizánov padlých v II. sv. vojne	Hroby partizánov padlých v II. sv. vojne	Dostupný verejnosti	obec
	Kozelník		Župný kameň z 15. storočia	Župný kameň z 15. storočia	Dostupný verejnosti	obec

Hostinec z konca 18. storočia v barokovom slohu

Hostinec je národná kultúrna pamiatka č. NKP 2925. Tvoria ju celkovo 4 objekty, ktoré sú zároveň tiež kultúrnymi pamiatkami, a to: prícestný hostinec, voziareň južná, voziareň severná, skalná pivnica.

Kozelnický hostinec sa vymyká z bežne zaužívaného typu týchto stavieb dispozičnou a hmotovou skladbou zástavby na pomerne stiesnenej parcele medzi spevnenou cestou vedľa Jasenického potoka a strmým úpäťm hory, patriacej podľa historického katastrálneho názvu k starému banskému revíru. Stavebník v symetrickej hmotovej kompozícii vtesnal na pomerne malú plochu dvojpodlažnú budovu hostinca, a po jeho oboch stranách prizemné voziarne, situované tak, aby bolo možné z oboch smerov cesty pohodlne vojsť do ich krytého prejazdu a prípadne až do dvora. Súčasťou týchto prejazdov v ich paralelných traktoch boli stajne pre náhradné kone a nepochybne aj priestory, v ktorých sa poskytovali nevyhnutné opravárenské služby. Často ich zabezpečovali Rómovia, ktorí boli súčasne aj prvými poštármi v mieste pošty.

V poschodovej budove, ktorá sa nachádza v smere od Banskej Belej, sa vyberalo mýto - poplatky za prechod zo zvolenskej do hontianskej župy a naopak.

K zariadeniu hostinca patrila v tomto prípade aj typická pivnica, vysekaná priamo do skaly spevneného svahu hory, tvoriaceho spolu s voziarňami vysokú ohradu vnútro dvorového priestoru. Komplex sa zachoval v neuveriteľne autentickom stave zrejme aj vďaka majiteľom – banskoštiavnickej rodine Hajšelovcov, ktorí toto zariadenie po postavení košicko-bohumínskej železnice odkúpili a dodnes už v tretej generácii opatrujú. Kozelecký prícestný hostinec si zachoval nielen pôvodný vzhľad, ale aj množstvo cenných detailov. Okrem zaklenutých priestorov a trámových stropov aj pôvodné neskorobarokové zvlakové dvere do dvora, kované dvere na drevenú pavlač, kamenné šambrány vstupov a okien vybavených kovanými prevliekanými mrežami – jedným dobovým bezpečnostným systémom tejto samoty.

Kostol

Kostolík v obci Kozelník má neobvyklú a ojedinelú architektúru, s ktorou sa môže pýšiť zatiaľ iba kostol v Liptovských Sliachoch. Kostol (alebo skôr kaplnka) je postavená v tvare lode. Predlohou stavby je loď zo sna Dona Bosca, kňaza a zakladateľa rehole Saleziánov don Bosca. Kostol je prototypom lode z maľby, ktorá je umiestnená v Miláne. Autor návrhu je Ondrej Binder. Popri návrhu Ondreja Bindera sa na projektovú časť kostola podieľal Ladislav Ihradský. Veriaci z obce Kozelník predtým vlastný kostol nemali. Don Boscovi sa prisnil sen. Cirkev videl ako Petrovu loď na mori, ktorú prenasledovali pirátske lode. Lodi velil kapitán v bielom, a hoci ho postrelili, doviedol ju šťastne do prístavu a ukotvil medzi dva pevné stĺpy. Na jednom bola Panna Mária, na druhom Eucharistia. Kapitán potom zomrel. Tieto dva pevné body sú zreteľné aj na kostolíku - dva mohutné stĺpy nesú oba symboly viery. Kostol bol dostavaný v roku 2006 a je zasvätený Božskému Srdcu Ježišovmu. Obec je filiálkou farnosti Banská Belá. Bohoslužby rímskokatolíckeho vyznania bývajú každú nedeľu o 11.00 hodine.

Trať mládeže

Povojnová stavba Trate mládeže sa oficiálne začala 5. apríla 1948. Trať je typická horská železnica. Stavali ju v zložitých terénnych podmienkach, bolo potrebné vybudovať 49 železničných a 32 cestných objektov. Trať dlhá 20,3 km prekonáva výškový rozdiel 266 metrov. Na uvedenom úseku museli vybudovať 1200 m dlhý tunel, dva mosty, tri viadukty, železničné stanice v Kozelníku, Banskej Belej, Banskej Štiavnici a zastávku v Banskom Studenci.

Stavba trate bola ukončená 28. októbra 1949. Na výstavbe železničnej trate sa zúčastnilo v rokoch 1948 až 1949 viac než 47 tisíc brigádnikov, z toho okolo 1600 mladých ľudí bolo zo zahraničia, najmä z Bulharska, Poľska a Francúzska. Pri stavbe Trate mládeže sa zrodil aj slovenský folklórny súbor Lúčnica. Celovečerný agitačný dokument o výstavbe Trate mládeže s názvom Ocelová cesta pochádza z roku 1949 a nakrútil ho režisér Vladimír Bahna.

2.4.2 OSOBNOSTI A RODÁCI

Meno	Dátum narodenia a úmrtí	Pôsobnosť, význam
Ondrej Binder	1970	autorom návrhu, sponzorom a spoluorganizátorom postavenia svetového unikátu – kostolíka zasväteného Božskému Srdcu Ježišovmu v obci Kozelník pri Banskej Štiavnici, ktorý je zhmotneným snom don Bosca spreď 150 rokov.
Ladislav Ihradský		podieľal sa na projektovej činnosti kostolíka zasväteného Božskému Srdcu Ježišovmu v obci Kozelník pri Banskej Štiavnici, ktorý je zhmotneným snom don Bosca spreď 150 rokov.

ZDROJ: Ministerstvo vnútra SR <http://www.minv.sk/>

2.4.3 KLUBY, SPOLKY, ZDRUŽENIA

Organizácia	Pôsobnosť
Urbárske a pozemkové spoločenstvo Kozelník	Užívanie a obhospodarovanie pozemkov vo vlastníctve spoločenstva

2.4.4 SPOLOČENSKÉ AKTIVITY A PODUJATIA

Názov akcie	Dátum organizovania
Fašiangový sprievod	Február
Stavanie mája	Máj
Deň matiek	Máj
Mesiac úcty k starším	Október
Mikuláš	December
Vianočné trhy	December
Detská burza	December
Deň obce	Leto

Tradície

Obyvatelia sa zaoberali poľnohospodárstvom, uhliarstvom a prácou v lesoch a podnikoch. Za I. ČSR obyvatelia pracovali ako lesní robotníci a roľníci. Počas SNP boli pri obci obranné boje. Neskôr obyvatelia pracovali ako súkromne hospodáriaci roľníci, lesní robotníci, časť bola zamestnaná pri ČSD, ČSAD a v priemysle Banskej Belej a Banskej Štiavnice.

2.5 ĽUDSKÉ ZDROJE

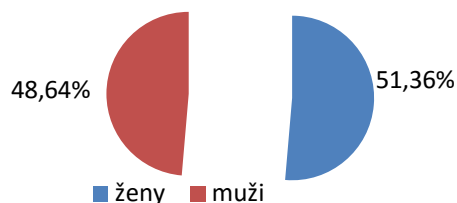
2.5.1 DEMOGRAFIA

Demografická situácia

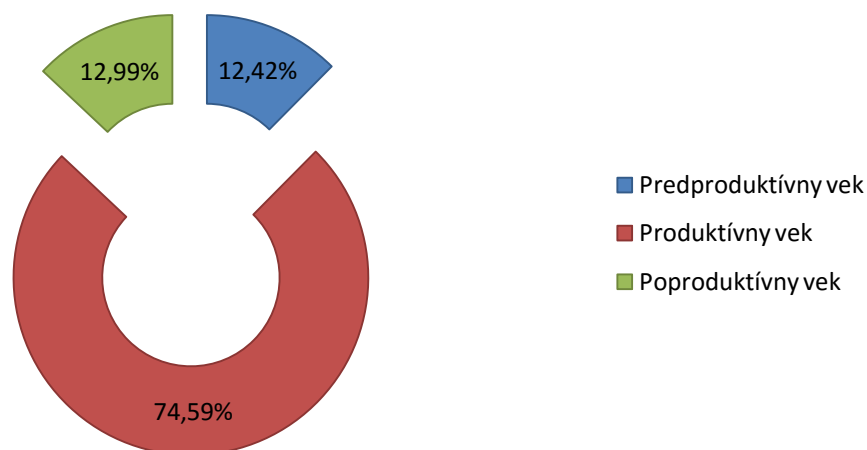
Kvalita potenciálu ľudských zdrojov vychádza z demografickej a vzdelanostnej štruktúry obyvateľstva a jedným z prejavov životaschopnosti jedincov je ich adaptabilita – schopnosť prispôbiť sa novým ekonomickým a životným podmienkam. Nová doba prináša zvýšené požiadavky na mobilitu, pretože najvyššou prioritou je mať honorované pracovné miesta a to aj mimo trvalého bydliska a tiež aj viac kvalifikácií, ktoré sa získavajú individuálne, hlavne cez projekty UPSVaR, projekty ktoré získajú oprávnení žiadateľa zo štrukturálnych fondov.

Rozdelenie obyvateľstva obce Kozelník podľa pohlavia

Celkový počet obyvateľov v obci je 185. Z toho 48,64 % tvoria muži a viac ako polovica, presnejšie 51,36 % tvoria ženy.

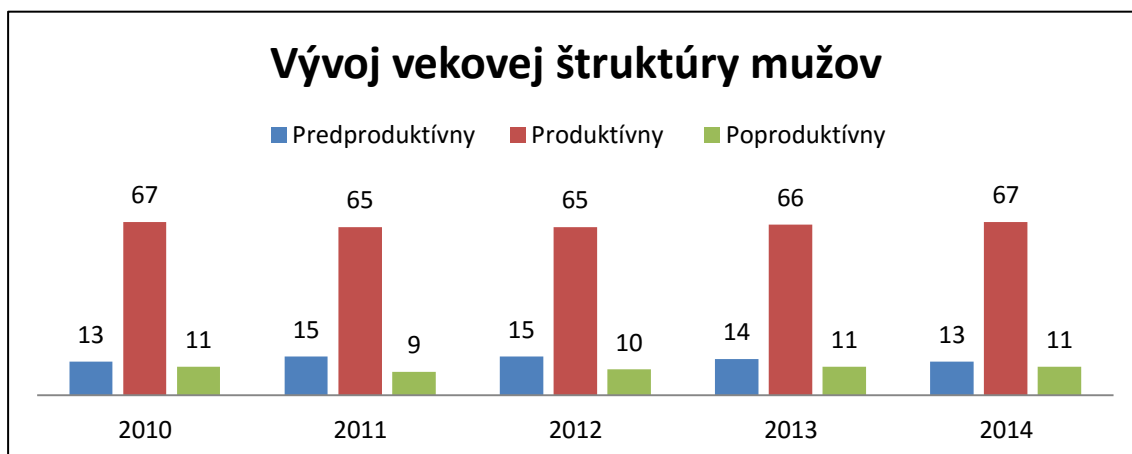


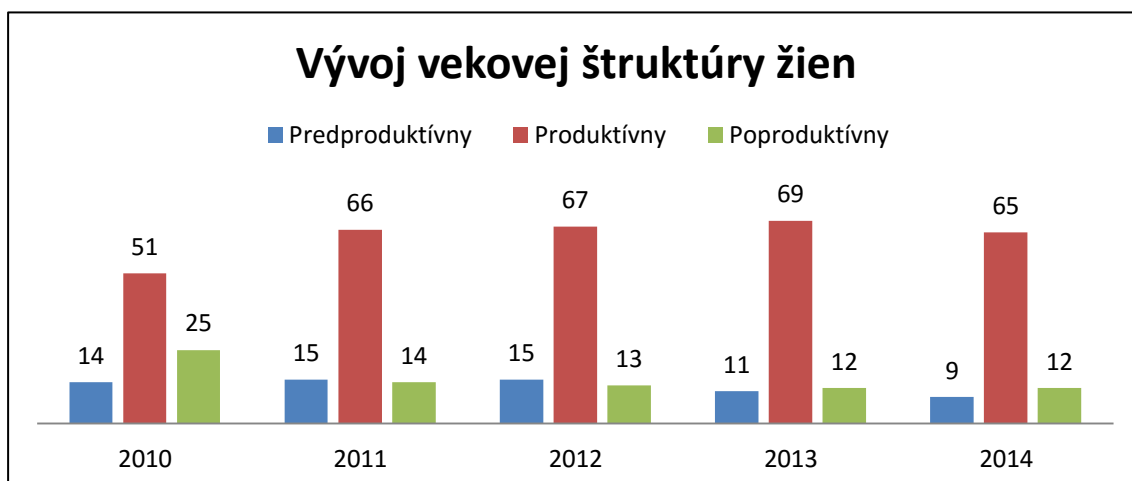
Rozdelenie obyvateľstva obce Kozelník podľa produktivity veku



Veková štruktúra obyvateľov v obci Kozelník je percentuálne najviac zastúpená obyvateľstvom v produktívneho veku 74,59%. Najmenej je zastúpené obyvateľstvom v predproduktívnom veku a to 12,42%. O niečo viac je obyvateľov v poproduktívnom veku 12,99%.

Veková štruktúra podľa produktivity za jednotlivé roky





2.5.2 MIGRAČNÝ POHYB OBYVATEĽSTVA

Migračný pohyb obyvateľstva a celkový pohyb za rok 2014

Migračný pohyb obyvateľstva a celkový pohyb za rok 2014												
Obec	Prisťahovali			Vystáhovali			Prírastok (-úbytok)			Celkový prírastok (-úbytok)		
	Muži	Ženy	Spolu	Muži	Ženy	Spolu	Muži	Ženy	Spolu	Muži	Ženy	Spolu
Kozelník	1	3	4	2	8	10	-1	-5	-6	0	-6	-6

ZDROJ: ŠÚSR

Podľa tabuľky môžeme posúdiť, že v obci Kozelník došlo v roku 2014 k úbytku obyvateľstva.

2.5.3 PRIRODZENÝ POHYB OBYVATEĽSTVA

Prírodný pohyb obyvateľstva v obci Kozelník za rok 2014			
Obec	Živonarodení	Zomrelí	prírodný prírastok/úbytok
Kozelník	1	1	0

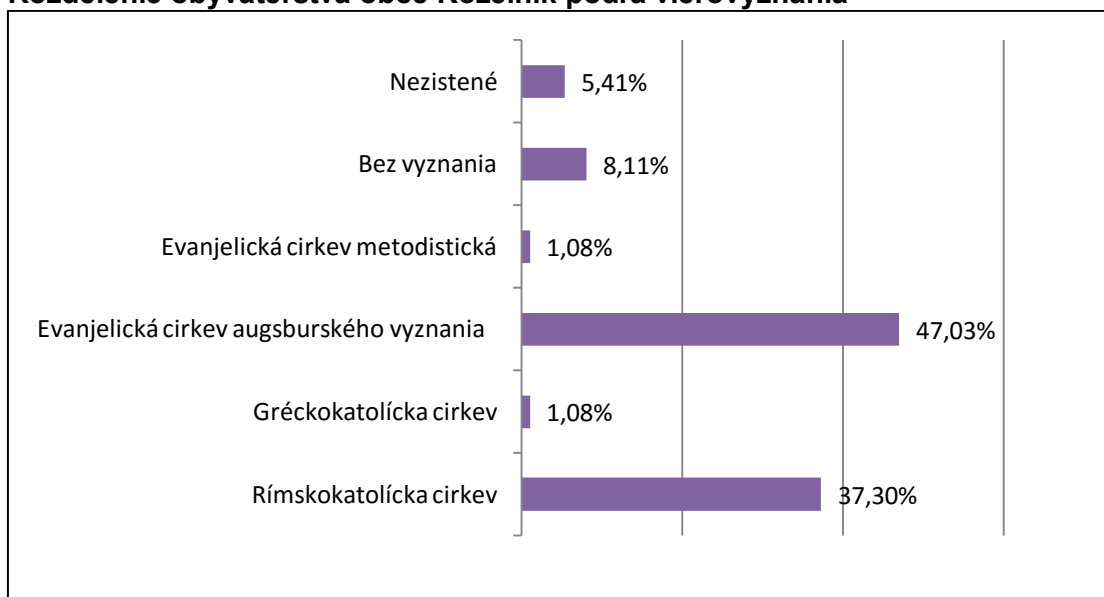
ZDROJ: ŠÚSR

V roku 2014 bol prírodný pohyb obyvateľstva v rovnováhe.

2.5.4 VIEROVYZNANIE

Ako môžeme vidieť na grafe, obyvatelia obce Kozelník sú väčšina Evanjelickej cirkvi augsburského vyznania 47,03%. O cca 10 % menej je na tom Rímskokatolícka cirkev, ktorú udáva 69 obyvateľov, t.j.37,3%. Po 1,08 % majú Gréckokatolícka cirkev a Evanjelická cirkev metodistická. V obci sa nachádzajú aj obyvatelia bez vyznania a tvorí ich 8,11 %. Nezistených bolo 5,41%.

Rozdelenie obyvateľstva obce Kozelník podľa vierovyznania



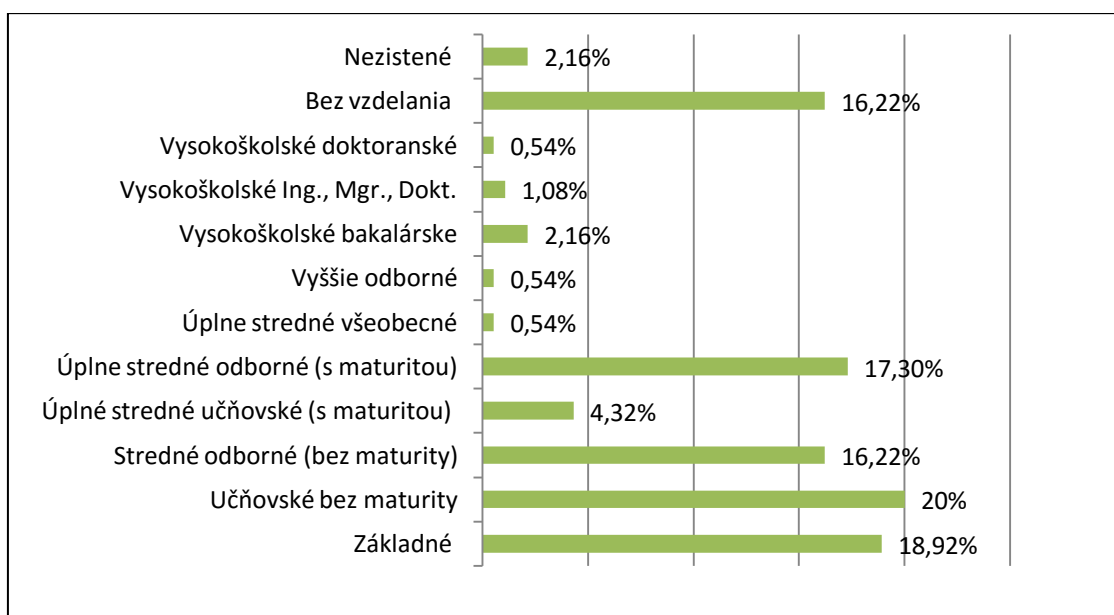
2.5.5 NÁRODNOSTNÉ ZLOŽENIE

Obyvatelia obce Kozelník sa hlásia k slovenskej národnosti.

2.5.6 VZDELANIE

Rozdelenie obyvateľstva obce Kozelník podľa vzdelania

Pri pohľade na graf o vzdelanostnej úrovni obyvateľstva vidíme, že najviac obyvateľov dosiahlo učňovské vzdelanie bez maturity a to 20% obyvateľstva. So základným vzdelaním je v obci až 18,92 % obyvateľstva. Úplne stredné vzdelanie s maturitou dosiahlo 17,30% ľudí. Stredné odborné vzdelanie, ale bez maturity dosiahlo 16,22%. Toľko isto percent je občanov bez vzdelania, čiže 16,22%. Úplne stredné učňovské vzdelanie, ale s maturitou dosiahlo 8 ľudí čo je 4,32%. V obci sú aj občania, ktorí s ukončeným vysokoškolským bakalárskym vzdelaním a to 2,16 %. Vysokoškolské Ing., Mgr. Dokt. vzdelanie dosiahli dvaja občania a to je 1,08%. Úplne stredné všeobecné vzdelanie získal 1 obyvateľ, ako aj vysokoškolské doktorandské vzdelanie, čo je 0,54 % obyvateľstva. Vzdelanie sa nezistilo u 2,16 % obyvateľstva.



2.6 MATERIÁLNE A FINANČNÉ ZDROJE

2.6.1 BÝVANIE

Značnú časť bytového fondu tvoria byty v objektoch z trvanlivejších stavebných materiálov, ale významnú časť predstavujú i byty v pôvodných objektoch. Od roku 1980 do súčasnosti bol domový fond viac rekonštruovaný a časť objektov je novostavieb. O pôvodné objekty je značný záujem na rekreačné využitie. Neobývané domy iba v menšej časti plnia úlohu rekreačných objektov.

Byty podľa typu budovy (Spolu) 2006 a neskôr	Byty v bytových budovách 2006 a neskôr	Byty v budovách s jedným bytom 2006 a neskôr	Byty v budovách s dvoma bytmi 2006 a neskôr i	Byty v budovách s tromi alebo viac bytmi 2006 a neskôr
1	1	1	0	0

Zdroj: SOBD 2011

2.6.2 ZÁKLADNÁ INFRAŠTRUKTÚRA

2.6.2.1 DOPRAVA

Autobusová doprava

Spojenie obce Kozelník s mestami a obcami zabezpečuje SAD. Možnosť dostať sa do obce je priama linka Banská Štiavnica – Zvolen. Počas dňa prejde autobus týmto územím 17krát, pričom prvý autobus, ktorý prechádza touto obcou je ráno o 4:40 hod. Najneskoršie sa viete do obce dostať o 19:02 hodine. Občania sú spokojní so spojnami.

Vzdialenosť obce a potrebný čas od okresných miest

Mestá	Najkratšia trasa	Rýchlejšia trasa
Banská Štiavnica	13.2 km - 15 min	-
Zvolen	17.6 km - 16 min	-
Žiar nad Hronom	20.3 km - 17 min	-
Krupina	33.2 km - 39 min	37.7 km - 35 min
Žarnovica	30 km - 38 min	36.7 km - 24 min
Banská Bystrica	34 km - 26 min	-
Levice	55.3 km - 1 hod 2 min	78 km - 54 min

Železničná doprava

Číslo trate:	ŽSR – 154
Správca:	Železnice Slovenskej republiky
Trasa:	Hronská Dúbrava - Banská Štiavnica
Otvorenie trate:	30.10.1949
Rozchod:	1 435 mm

Určenie trate, sídlo dispečera

Trať Banská Štiavnica – Hronská Dúbrava začína v dopravni Banská Štiavnica a končí v ŽST Hronská Dúbrava.

Sídlo dispečera je v ŽST Hronská Dúbrava. Sídlo prednostu stanice je v ŽST Žiar nad Hronom.

Rozčlenenie trate

Na trati Banská Štiavnica – Hronská Dúbrava sa nachádzajú nasledovné dopravne a zastávky:

Banská Štiavnica - dopravňa v km 19,717

Banský Studenec – zastávka v km 17,571

Banská Belá – dopravňa v km 15,154

Program hospodárskeho a sociálneho rozvoja obce Kozelník Programovacie obdobie 2015-2022

Banská Belá – zastávka v km 12,638

Kozelník – dopravňa v km 7,866

Styk dráh

V dopravni Banská Belá z koľaje č. 5, výhybkou č. D 1, odbočuje vlečka DINAS a.s. Banská Belá.

Letecká doprava

Vzdialenosť obcí od najbližších letísk Sliač, Poprad a Košice je 100-110 km. Všetky tieto letiská sú zaradené do siete letísk pre medzinárodnú dopravu.

Zdroj: SSC 2015

2.6.2.2 ENERGETIKA

Zásobovanie elektrickou energiou

V sídelnom útvare (SÚ) Banská Štiavnica je vybudovaná rozvodná stanica VVN 110/22 kV s celkovým výkonom 65 MW. Stanica je prepojená vzdušným vedením VVN z Hornej Ždane č. vedľa 7886 a z Krupiny č. vedenia 7506. Rozvodná stanica VVN sa nachádza v UO 6 – Drieňová. Zásobovanie elektrickou energiou z rozvodnej stanice je riešené rozvodnými vzdušnými a káblovými vedeniami VN 22 kV, prostredníctvom distribučných transformačných staníc (DTS).

Rozvodné Vedenia VN 22 kV, napojené z rozvodnej stanice sú:

- Linka č. 330 vzdušná napája B. Štiavnicu, Antol, Prenčov a smer Krupina,
- Linka č. 331 vzdušná napája B. Štiavnicu, Banky, B. Belá a smer Žiar n/H,
- Linka č. 319 vzdušná napája B. Štiavnicu, - Linka č. 335 vzdušná napája B. Štiavnicu, B. Belá a smer Zvolen, - Linka č. 365 vzdušná napája B. Štiavnicu, Štiav. Bane, Počúvadlo a smer Levice,
- Linka č. 373 vzdušná napája B. Štiavnicu, Ilija a smer Banská Hodruša,
- Linky č. 377 a č.435 vzdušné napájajú B. Štiavnicu - Rudné Bane, - Linka č. 457 vzdušná napája B. Štiavnicu a je prepojená na linku č.319,
- Linky č. 462 a č.463 káblové napájajú B. Štiavnicu murované DTS č.419 až 425,
- Linka č. 477 napája B. Štiavnicu murované DTS č.401 až 412, 414, 416 až 418,
- Linka č. 457 napája B. Štiavnicu murovaná DTS č.415 – Pleťa,

Ochranné pásma :

- 110 kV vzdušné vedenie - 10 m od krajného vodiča na každú stranu
- 22 kV vzdušné vedenie - 10 m od krajného vodiča na každú stranu
- Rozvodňa 110/22 kV - 30 m od oplotenia objektu
- DTS 22/0,4 kV vonkajšia - 10 m od kraja stožiaru v okruhu

Rozvody VN, NN a VO :

- v starej časti mesta a v nových sídliskách sú prevažne káblové, vrátane verejného osvetlenia a DTS sú murované,
- v ostatných obvodoch sú rozvody VN a NN vzdušné, DTS sú stožiarové a stĺpové, svietidlá vonkajšieho osvetlenia sú osadené na podperných bodoch rozvodov NN,
- systém káblových rozvodov NN v starej časti mesta a v sídliskách sú riešené systémom zjednodušenej mrežovej siete prepojenej cez jednotlivé rozvodné a istiace skrine,
- vzdušné rozvody NN sú riešené systémom okružnej sústavy.

Z celkového počtu distribučných transformačných staníc je :

- 34 ks murovaných samostatných, v iných objektoch a blokových BTS
- 56 ks stĺpových a stožiarových

Bilancia súčasného stavu:

Celkový inštalovaný výkon DTS predstavuje - 39 950 kVA

Ekologické hľadisko výroby a spotreby elektrickej energie

Z hľadiska ekologického ohrozenia je energetika jedným z najväznejších znečisťovateľov. Ide menovite o zdroje tepla a elektrickej energie vyrábané na báze pevného paliva. Nebezpečenstvo vzniká aj pri transporte energií, poruchách a haváriách. Jedným z najväznejších ohrození je znečistenie ovzdušia, pričom k ochrane ovzdušia pred exhalátmi je SR viazaná viacerými zmluvami a záväzkami. Pri rastúcich

Program hospodárskeho a sociálneho rozvoja obce Kozelník Programovacie obdobie 2015-2022

cenách energie sa otvára priestor pre využitie obnoviteľných a druhotných zdrojov energie. Ich využitie v súčasnosti je na Slovensku veľmi nízke, predovšetkým z dôvodu nerozvinutých technológií, vysokých investičných nárokov a nízkej návratnosti vložených prostriedkov.

Zásobovanie plynom a teplom

Zásobovanie teplom

Realizovaná je sústava decentralizovaného zásobovania teplom. Decentralizovaná sústava pozostáva z menších zdrojov tepla s palivovou základňou zemného plynu a z ekonomických rozvodov tepla. Zásada postupného znižovanie podielu pevných a kvapalných palív náhradou za zemný plyn a elektrickú energiu pre účely vykurovania, bola v energetickej politike dodržiavaná.

Zásobovanie zemným plynom

Princípy rozvoja plynifikácie v regióne sú v súlade so závermi SEG-u 1981 a GP (1993) i keď nedosahujú prognózované ukazovatele v spotrebe plynu, počtu odberateľov a dĺžke realizovanej plynovodnej siete. Dôvod – útlm hospodárskeho rozvoja regiónu.

Zemný plyn je dôležitou časťou palivo – energetickej základne regiónu. Zásobovanie plynom v území je riešené využívaním vybudovaných plynárenských zariadení SPP OZ Prievidza od roku 1977. Dodávku plynu zabezpečujú nasledovné plynárenské zariadenia:

- Lučenec - Zvolen DN 300; PN 64 s prepúšťacou stanicou Zvolen - Lieskovec PS 25000 m³ /hod 6,4 / 2,5 MPa prepúšťa do Pohronského plynovodu
- Tlmače – Žiar Nad Hronom DN 500; PN 64 s prepúšťacou stanicou PS 40000 m³ /hod 6,4 / 2,5 MPa prepúšťa do Pohronského plynovodu
- Pohronský plynovod DN 300; PN 25 Brezno – Žiar nad Hronom
- Tlmače – Žiar Nad Hronom DN 300; PN25

VTL plynovodu Hronská Breznica - Banská Štiavnica DN 200; PN 25

Kapacitné možnosti a využitie realizovaných plynárenských zariadení pre zabezpečenie dodávky plynu v rámci slovenského plynárenského systému sú v plynovodoch VTL postačujúce. Pre rozvoj regiónu bude potrebné prehodnotiť kapacity RS a rozvodných NTL, STL plynovodoch.

2.6.2.3 TELEKOMUNIKÁCIE A INFORMAČNÉ SIETE

Región je sídlom uzlového telefónneho obvodu UTO a mestského telefónneho obvodu MTO v primárnej oblasti PO Zvolen a v sekundárnej oblasti SO Banská Bystrica – patrí do tranzitného telefónneho obvodu TTO Banská Bystrica. /Primárna oblasť je nižšou územnou jednotkou/.

V budove Slovenských telekomunikácií je umiestnená ústredňa PK 202 s kapacitou 3000 účastníkov /zapojených cca 1800 účastníkov/. V objekte sú umiestnené aj 2 vzdialené účastnícke jednotky – RSU /1 700 účastníkov/

RSU je koncentrátor účastníckych vedení, ktorý umožňuje určitému počtu účastníkov vo vzdialených lokalitách využívať vlastnosti materskej digitálnej ústredne – v Žiari nad Hronom.

- V Obecnom úrade v Štiavnických Baniach je umiestnený ďalší koncentrátor RSÚ /400 účastníkov/. Miestna telefónna sieť je vedená zemou a čiastočne vzduchom. Mts je budovaná ako dvojstupňová /ATÚ - SR - ÚR/.

- Mestská časť Banky patrí do MTO Banská Štiavnica. Mts začína od UR1/SR 24 na rázcestí. Z neho je vzduchom vedený kábel XN10 0,6.

2.6.3 OBČIANSKA A SOCIÁLNA INFRAŠTRUKTÚRA

Občianska vybavenosť a služby

Obec má verejný vodovod, ktorý je už podľa slov občanov starý, pretože sa robil v roku 1975. V budúcnosti chcú požiadať o projektovú dokumentáciu a o zrekonštruovanie

Program hospodárskeho a sociálneho rozvoja obce Kozelník Programovacie obdobie 2015-2022

obecného vodovodu. Avšak zatiaľ nie sú všetci obyvatelia naň pripojení. Pripojených je 96 % domácností, ostatné budú v budúcnosti pripojení.

V obci je zavedený širokopásmový internet. Mobilná sieť je rozličná v závislosti od operátorov. Operátor T mobile má v obci slabé pokrytie a tým je signál zlý. Orange má signál výborný. Za káblovú televíziu občania platia 20€ / rok, ale poniektorí majú satelity na TV.

Skládka komunálneho odpadu neexistuje. Vývoz odpadu zabezpečujú technické služby Banská Štiavnica. So systémom zberu sú občania spokojní. Občania platia 15,00€/osobu ročne. Vždy je pristavený aj veľkokapacitný kontajner.

2.6.4 ŠKOLSTVO A VZDELÁVANIE

Deti z obce Kozelník dochádzajú do materskej školy (predškolského zariadenia) a základnej školy do Banskej Belej. Dochádzajú autobusmi, ktoré sú vyhovujúce.

2.6.5 KULTÚRA A OSVETA

Vybavenosť obce kultúrnymi zariadeniami je nedostačujúca.

2.6.6 ZARIADENIA PRE REKREÁCIU

Vybavenosť obce zariadeniami pre cestovný ruch je nedostačujúca.

2.6.7 ADMINISTRATÍVA A VEREJNÁ SPRÁVA

Prehľad administratívneho zabezpečenia

Administratíva a správa v obci	Počet	Obec
Obecný úrad	1	Obec Kozelník
Matričný úrad	1	Banská Belá / Vyhláška 529/2001 Z.z/, ktorou sa ustanovujú územné obvody matričných úradov, Zb. Zákonov č. 420/2006, príloha k zákonu NR SR č. 154/1994 Z.z., Kozelník
Stavebný úrad	1	Obec Kozelník
Spoločný obecný úrad	1	Svätý Anton Vykonávané pôsobnosti stavebný poriadok a územné plánovanie špec. stavebný úrad pre miestne a účelové komunikácie ochrana prírody a krajiny štátna vodná správa
Farský úrad	1	Rímskokatolícka cirkev, filiálka Kozelník
Daňový úrad	1	Daňový úrad Banská Štiavnica
Obvodné policajné oddelenie	1	OOPZ Mládežnícka, 969 01 Banská Štiavnica
Okresný súd	1	Okresný súd Žiar nad Hronom, Námestie Matice slovenskej 5/1
Okresný hasičský a záchraný zbor	1	OR HaZZ v Žiari nad Hronom, Banská Štiavnica
Územná vojenská správa	1	Štefánikovo nábrežie 7, 974 35 Banská Bystrica
OÚ životného prostredia	1	Okresný úrad Odbor starostlivosti o životné prostredie, Križovatka 4, 969 01 Banská Štiavnica
Úrad práce soc. vecí a rodiny	1	ÚPSVRA. T. Sytnianskeho 1180, 96958 Banská Štiavnica
Okresný úrad	1	Okresný úrad, Križovatka 4, 969 01 Banská Štiavnica

2.7 EKONOMICKÉ VYUŽÍVANIE ZDROJOV

Územie má dobré danosti z hľadiska rozvoja cestovného ruchu. Podnikateľských subjektov v území je málo a nevytvárajú dostatok pracovných príležitostí pre občanov obce.

Kategórie firiem

Obec Kozelník	
Kategória firiem	
Auto – moto	0
Cestovanie a ubytovanie	0
Doprava, preprava	0

Program hospodárskeho a sociálneho rozvoja obce Kozelník Programovacie obdobie 2015-2022

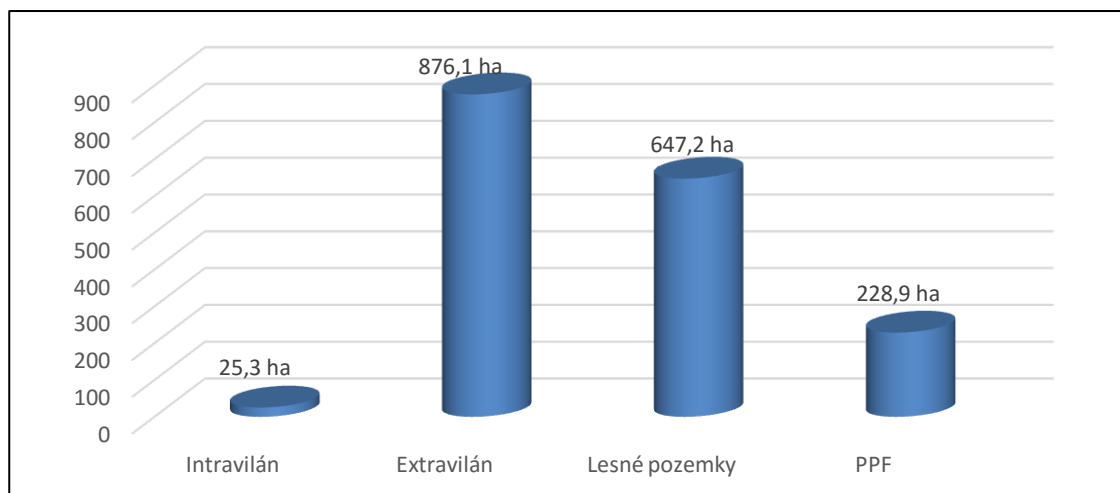
Financie a právo	2
Kultúra a zábava	0
Obchod a veľkoobchod	1
Počítače, telekomunikácie	0
Poľnohospodárstvo a lesníctvo	16
Priemysel a výroba	2
Reštaurácie a stravovanie	0
Služby a remeslá	4
Služby pre firmy	1
Šport	0
Úrady a organizácie	1
Vzdelávanie a školstvo	0
Zdravie	0

Zdroj: ŠÚ 2014

2.7.1 PRIMÁRNY SEKTOR

Lesný a poľnohospodársky pôdny fond

Využitie územia obce Kozelník môžeme vidieť na grafe. Celková výmera je 901,4 ha. Intravilán obce sa rozprestiera na 25,3 ha, extravilán na 876,1 ha. Lesné pozemky majú veľkosť 647,2 ha. Poľnohospodársky pôdny fond má výmeru 228,9 ha.



Poľnohospodárstvo, lesné a vodné hospodárstvo

Štátny revír Kozelník s rozlohou štyritisíc hektárov neďaleko Banskej Štiavnice je považovaný vďaka množstvu zdravej, nádhernej zveriny vrátane diviakov, muflónov, vysokej, ale aj medvedov za skvost. Vlastníkom revíru Kozelník je takmer z deväťdesiatich percent štát, zvyšok patrí obci Banská Belá a mestu Zvolen. Lesy SR si však od obidvoch samospráv ich podiel v revíri prenajali a zmluvu o odstrelé v Kozelníku podpísali s poľovníckym združením Radosa.

Nerudné suroviny

Ložisko kremencov s dobývacím priestorom (lomom) Banská Štiavnica - Šobov sa nachádza 900 m na východe a juhovýchode od kóty 888 (Šobov). Je v CHKO Štiavnické vrchy. Zo štátnej cesty Banská Štiavnica - Vyhne s asfaltovým povrchom je ťažobňa sprístupnená prašnou cestou 0,2 km dlhou. Vzďialenosť od spracovateľského

Program hospodárskeho a sociálneho rozvoja obce Kozelník Programovacie obdobie 2015-2022

závodu DINAS, a.s. v Banskej Belej je po ceste cca 4,0 km. Charakter uloženia ložiska umožňuje vyťažiť povrchovú časť ložiska stenovým lomom, spodnú časť ložiska je možné vyťažiť jamovým lomom. Kremence na ložisku spĺňajú požiadavky STN 72 6104 na výrobu dinasových stavív. Vedľajšie suroviny sa na ložisku nenachádzajú.

Rudné suroviny

- Ložiská rudných surovín – polymetalických rúd sú lokalizované v dobývacom priestore (DP) a zároveň v chránenom ložiskovom území (CHLÚ) Banská Štiavnica.

V prehľade vyhradených ložísk nerastov SR sú evidované pod názvami :

- Banská Štiavnica – sever,
- Banská Štiavnica I., – Banská Štiavnica II.,
- Banská Štiavnica – žila Bakali,
- Banská Štiavnica – Troskové haldy

Všetky okrem Banskej Štiavnice – troskové haldy patria k Banskoštiavnickému rudnému revíru. Ložisko Banská Štiavnica – sever predstavuje severovýchodné ukončenie rudných žíl Banskoštiavnického rudného rajónu na ploche 2x1,5 km. Je prístupné podzemnými banskými dielami z Novej šachty a tiež štôľnou Ferdinand. Ložisko sa nachádza v CHKO Štiavnické vrchy. Uloženie žíl v priestore, hĺbka ich uloženia pod povrchom umožňujú dobývanie ložiska len podpovrchovým spôsobom.

- Ložisko bolo dobývané od stredoveku. Ruda sa používala na výrobu sfalezitového a galenitochalkopyritového koncentráta, z ktorých sa získavali kovy Zn, Pb, Cu, Au, Ag.

- Overené zásoby na ložisku sú nebilančné (114 kt), vykazujúca organizácia je firma HELL, s.r.o. Banská Štiavnica, v súčasnosti neťažené.

- Ložisko Banská Štiavnica I. sa nachádza na ploche 8x2-3,5 km, v k.ú. Banská Štiavnica, Štiavnické Bane a Banská Hodruša, v CHKO Štiavnické vrchy. Dobývanie je možné len banským spôsobom. - Dobývanie je už od stredoveku, otvorené je mnohými jamami so stovkami km banských diel. V poslednom období boli v prevádzke len Nová šachta a Maximilián – odval pri nej cca 150x50 m, odval pri Novej šachte cca 300x150-200 m.

- V súčasnosti je to ložisko so zastavenou ťažbou, ťažobná organizácia HELL, s.r.o. Banská Štiavnica bez štátnych dotácií nie je schopná ťažiť a upravovať rudu so ziskom.

- Ložisko Banská Štiavnica II. – Au sa skladá z dvoch častí. Z časti na žile Gruner, ktorá bola sprístupnená jamou František v Banskej Štiavnici a z časti na žilách Goldfahrtner a Baumgartner, ktoré boli sprístupnené jamou Žofia v Banskej Belej. Tieto časti sú od seba vzdialené 3 km a v podzemí nie sú spojené banskými dielami. Taktiež dobývanie žíl je možné len banským spôsobom.

- Taktiež ložiská boli dobývané v minulosti, v súčasnom období jama František a Žofia sú odstavené, zásoby sú zatopené. Vzhľadom na hĺbky ložísk pod povrchom nie je ovplyvnenie povrchu ťažbou pravdepodobné. Materiály z odvalu je možné použiť na nenáročné práce v stavebníctve, nakoľko patria medzi horniny s nízkym až stredným radónovým rizikom. - Ložisko Banská Štiavnica – žila Bakali sa nachádza 1060 m západne až juhozápadne od kóty 888 (Šabov), 2 km severovýchodne od Banskej Štiavnice. Je v nadmorskej výške 170-345 m, t.j. 390- 565 m pod povrchom. Ložisko je prístupné z Novej šachty prekopom Michal. Nová šachta je priamo pri štátnej ceste Banská Štiavnica – Hodruša-Hámre – Žarno-vica. Ložisko je lokalizované vo vnútri CHKO Štiavnické vrchy a vo vnútri PHO II. stupňa vodnej nádrže Rozgrund. Možno ho dobývať len banským spôsobom. Ide o ložisko neťažené, neperspektívne, kategória zásob – nebilančná.

- Horniny ložiska a okolitých hornín patria k horninám so strednou až vysokou úrovňou radónového rizika, preto sa nedoporučujú použiť na stavebné práce.

- Ložisko Banská Štiavnica – troskové haldy sa nachádza 1 100 m na sever od kóty 600 (Husárka) na južnom okraji Banskej Štiavnice asi 1 km vzdialené, po oboch stranách štátnej cesty Banská Štiavnica-Prenčov-Hontianske Nemce. Ložisko predstavuje haldy trosky hutného závodu, ktorý v minulosti hutnícky spracovával

polymetalické rudy ťažené v banskoštiavnickom rudnom revíri. Obsahuje úžitkové kovy – Pb, Zn, Cu, Au, Ag, Fe. Troska má lomový charakter, je možné ju bez ťažkostí nakladať lyžicovým nakladačom, bez nutnosti rozpojovania horniny strelnými prácami.

2.7.2 SEKUNDÁRNY SEKTOR

Obyvatelia obce Kozelník dochádzajú za prácou aj mimo svojej obce.

V okrese prosperujú firmy, ktoré zastupujú kožiarsky a stavebný priemysel, výrobu drevených brikiet. Známy je aj ťažobný priemysel. Poľnohospodárska výroba okresu je vzhľadom na prírodné pomery zemiakárska – pasienkárska – lúčneho typu.

Najväčšie závody v okrese:

Slovenský vodohospodársky podnik, š.p.

Oblasť pôsobenia

Zabezpečovanie starostlivosti o vodné toky a na nich vybudovaný hmotný investičný majetok, starostlivosť o kvantitu a kvalitu povrchových a podzemných vôd. Časť činností Slovenského vodohospodárskeho podniku má charakter výkonov vo verejnom záujme – predovšetkým protipovodňová ochrana a vytváranie plavebných podmienok Hlavná činnosť 36009 Zber, úprava a dodávka ostatnej vody Vedľajšie činnosti 03220 Riečna akvakultúra.

COMBIN BANSKÁ ŠTIAVNICA, s.r.o.

Oblasť pôsobenia

Dodávka stavebných objektov v segmentoch inžinierskeho, pozemného a podzemného staviteľstva Hlavná činnosť 42210 Výstavba rozvodov pre plyn a kvapaliny

Doplňujúce informácie

V roku 2009 spoločnosť začala práce na 34 nových stavbách a ukončila práce na 12 stavbách. Medzi najvýznamnejšie ukončené stavebné práce patrí terminál Letiska M. R. Štefánika Bratislava, rekonštrukcia a výstavba kanalizácií a čistiarní odpadových vôd.

SimKor, s.r.o.

Základné informácie

Odvetvie: stavebníctvo

Oblasť pôsobenia Vykonávanie inžinierskych stavieb, priemyselných stavieb, bytových a občianskych stavieb, poskytovanie služieb v oblasti autodopravy, predaj a prenájom stavebného materiálu, stavebných strojov a lešení a poskytovanie odborného poradenstva Hlavná činnosť 41201 Výstavba obytných budov

SVETRO, s.r.o.

Základné informácie

Odvetvie: ľahký priemysel

Oblasť pôsobenia Výroba vrchného pleteného ošatenia, svetrov, viest a pulóvrov Hlavná činnosť 14390 Výroba ostatných pletených a háčkových odevov

Doplňujúce informácie - Denná produkcia je približne 600 – 650 kusov výrobkov, z toho 70 % je určených na export.

Cemix, s.r.o.

Základné informácie

Odvetvie: ťažký priemysel

Oblasť pôsobenia Výroba malty a poskytovanie služieb týkajúcich sa prác v exteriéroch najmä rodinných domov .

2.7.3 TERCIÁLNY SEKTOR

Terciálny sektor je v obci a v sledovanom území vcelku dobre rozvinutý, čo je spôsobené prítomnosťou mestského sídla v blízkosti obce. Takmer všetky činnosti terciálnej sféry sú sústredené do mesta okrem časti maloobchodných prevádzok.

Cestovný ruch

Problematika CR výrazne dokumentuje, že nie len obec Kozelník, ale celý región ktorým sú Štiavnické vrchy, ktoré v rámci svetového turizmu znamenajú len mikrodestináciu, teda malé územie, ktoré vie poskytnúť program atraktivít a produkty

Program hospodárskeho a sociálneho rozvoja obce Kozelník Programovacie obdobie 2015-2022

pre návštevníkov. Perspektívu CR tvorí množstvo atraktivít prírodného a kultúrneho potenciálu s možnosťou celoročného športového využitia. Letné a zimné aktivity v prírode, kultúrny turizmus a balneológia môžu byť atraktívne pre zahraničných návštevníkov. Súčasný stav ubytovacích zariadení nezodpovedá očakávaniam solventnejších návštevníkov. Celkový počet lôžok v regióne je cca 1 200. V obci Kozelník sa nenachádzajú žiadne ubytovacie zariadenia. Najbližšie sa dá ubytovať v apartmánach, ktoré sú vzdialené 6,19 km v Banskej Belej, alebo v meste Banská Štiavnica.

Svetový unikát v obci Kozelník, môžeme považovať kaplnku zasvätenú Božskému srdcu Ježišovmu, ktorá sa nachádza uprostred obce namiesto nadrozmernej triedy v nadrozmernej a už nepoužívanej škôlke mimo obce. Kaplnka bola postavená v roku 2006.

Obec je filiálkou farnosti Banská Belá. Bohoslužby rímskokatolíckeho vyznania bývajú každú nedeľu o 11.00 hodine

Predlohou stavby je loď zo sna Dona Bosca, kňaza a zakladateľa rehole Saleziánov don Bosca. Kostol je prototypom lode z maľby, ktorá je umiestnená v Miláne. Autor návrhu je Ondrej Binder. Popri návrhu Ondreja Bindera sa na projektovanej časti kostola podieľal Ladislav Ihradský. Veriaci z obce Kozelník predtým vlastný kostol nemali.

Don Boscovi sa prisnil sen. Cirkev videl ako Petrovu loď na mori, ktorú prenasledovali pirátske lode. Lodi velil kapitán v bielom, a hoci ho postrelili, dovedol ju šťastne do prístavu a ukotvil medzi dva pevné stĺpy. Na jednom bola Panna Mária, na druhom Eucharistia. Kapitán potom zomrel. Tieto dva pevné body sú zreteľné aj na kostolíku - dva mohutné stĺpy nesú oba symboly viery.

ZDROJ: http://www.geocaching.com/geocache/GC5FZZO_kostol-kozelnik

Kaplnka je zaujímavá:

Vnútrojaskom pre veľkosť kapacity napriek malým rozmerom plochy 26 m².

Keď príde na sv. omšu 20 veriacich, kaplnka je plná asi ako bežná miestnosť 5x5 m v bežných obytných domoch. No vďaka účelnému usporiadaniu vnútorného priestoru na sv. omši 5.2.2007 bolo vnútri 120 veriacich a všetci videli na oltár.

Vonkajškom ako dominantu obce. Jej malé rozmery znamenajú aj malé náklady investičné i pre prevádzkové, ale vonkajšia architektúra kaplnky v tvare lode so sťažňom dvojkriža namiesto veže je najmä myšlienkovy veľmi bohatá. Viditeľne i hmatateľne zhmotňuje mimoriadne cennú myšlienku Pána Ježiša o nezničiteľnosti Cirkvi: „Brány pekelné ju nepremôžu“ (Mt 16,18)

Pre svoj neobvyklý tvar sa ihneď stala atrakciou pre turistov zo Slovenska, ale i zo zahraničia.

V obci Kozelník sa nenachádzajú stravovacie služby. Celkové poskytovanie stravovacích služieb v regióne je na úrovni, ktorá je podmienená sezónnou návštevnosťou. V rekreačných centrách prevládajú individuálne chaty, ktoré sa nepodieľajú na riešení zamestnanosti a solventnosti, avšak zaberajú výhodnú polohu v okolí jazier. Súkromné a podnikové zariadenia tvoria komerčnú časť ubytovacích zariadení, avšak ani ich relatívne nízka cenová úroveň neovplyvňuje celkovú ročnú návštevnosť, ktorá osciluje medzi 20 – 25 %. Návštevnosť regiónu je hlavným indikátorom stavu turizmu v regióne. Nízka dĺžka pobytu (1 – 2 noci) veľkej väčšiny návštevníkov je podmienená nízkou ponukou programov, napriek veľkému množstvu atraktivít. Personál v zariadeniach CR v podstatnej miere nemá odbornú kvalifikáciu napriek pozitívnemu faktoru, že v meste Banská Štiavnica pôsobia dve stredné školy zamerané na CR. Významným cieľom je stabilizácia týchto škôl, ktoré v predstihu riešia aktívnu politiku výchovy ľudských zdrojov pre región.

Vzhľadom na veľmi malú ziskovosť zariadení cestovného ruchu si tieto nemôžu dovoliť zaplatiť kvalifikovaných pracovníkov. Rast ziskovosti zariadení je možný potom, ako dôjde k jednotnému manažmentu regiónu v oblasti cestovného ruchu, na čo vytvára predpoklad zákon NR SR č. 91/2010 Z.z. Podstatnou úlohou pri zvyšovaní návštevnosti regiónu, a tým aj vyššej ziskovosti je zvyšovanie kvality služieb v

Program hospodárskeho a sociálneho rozvoja obce Kozelník Programovacie obdobie 2015-2022

zariadeniach cestovného ruchu, tvorba regionálnych produktov (balíkov služieb), ich aktívny predaj a propagácia.

Ochrana tohto regiónu zodpovedá záujmu štátnej ochrany prírody, ktorá vymedzila územie ochrany do Chránenej krajinskej oblasti Štiavnické vrchy. Konzervatívna ochrana prírody a jej celoplošné pôsobenie sa stali legislatívnou brzdou pre investičný rozvoj cestovného ruchu v celej SR. V dôsledku záujmu Vlády SR zvrátiť tento stav bolo navrhnuté najatraktívnejšie územie pre cestovný ruch v Štiavnických vrchoch na vyňatie z územia CHKO (mapa č. 4), čo umožňuje aj investičný rozvoj cestovného ruchu, pokiaľ ho nebudú brzdiť „pamiatkari“, pretože títo paradoxne chránia aj prírodu. Tieto dve organizácie ŠOP a Pamiatkový úrad vytvárajú bariéry pre investorov do CR v extravilánoch mesta a obcí, čo je proti záujmu rozvoja regiónu a snahám samosprávy zastaviť úpadok.

Z obce Kozelník je možnosť rekreácie:

Vo vzdialenosti 3,4 km v Banskej Belej sa nachádza **farma Gazdáčik**, ktorá ponúka jazdenie na koňoch a aktívny relax na slovenskom vidieku. Na tejto farme môžete zažiť atmosféru pripomínajúcu detstvo u dedov a babičiek na odľahlých samotách. Farma ponúka kurzy jazdenia v krytej jazdiarni i teréne.

Ďalším možným výletom je od obce iba 6,1 km **Čertova skala** v Hronskej Breznici. Čertova skala je geologickou raritou v prírodnej rezervácii Boky. Je súčasťou tamojšieho náučného chodníka. Je to takmer voľný balvan spojený so skalným podložím na veľmi malej ploche. Odborníci takéto prírodné útvary označujú názvom **skalný hribeň**.



Náučný chodník Boky sa nachádza od Kozelníka 6,1 km. V kremnických vrchoch a začína pri vyústení doliny Veľký Sietenec približne 1,5 km od obcí Budča a Hronská Dúbrava. Terén je stredne náročný. Chodník je dlhý 5km s prevýšením 300m a má 13 zastávok. Pri putovaní chodníkom je možné pozorovať jedinečnú miestnu flóru a faunu.

Dobronivský hrad pochádza z druhej polovice 13. storočia. Kedysi bol strediskom kráľovského panstva ale od 18. storočia žiaľ pustol. Dnes je z hradu zachované obnovené nárožie paláca s otvormi okien a dve kamenné konzoly, ktoré pôvodne niesli arkier. Zrúcanina sa nachádza na malej kopčeku ku ktorému sa prístupuje z obce Podzámčok. (od Kozelníka 6,6 km)

Sklené Teplice sú známym kúpeľným mestom a vyvíera v ňom až 14 termálnych prameňov s teplotou od 37°C do 52,3°C. Na tomto útulnom kúpalisku v správe obce sú 3 bazény: detský (32 °C), plavecký (25m, 26 °C) a sedací (39 °C).

Program hospodárskeho a sociálneho rozvoja obce Kozelník Programovacie obdobie 2015-2022

Toto kúpalisko je otvorené iba v sezóne (máj – september). Od obce Kozelník je vzdialené len 8,3 km.

Ruiny **Pustého hradu** sa nachádzajú neďaleko Zvolena nad sútokom riek Hron a Slatina. Skladá sa z dvoch hradných celkov: Dolný a Horný hrad, ktoré sú spojené takmer 400 metrov dlhým kamenozemným valom. Hradný komplex bol vybudovaný v priebehu 12. – 14. storočia a už v polovici 15. storočia bol zničený vo vojne medzi Jánom Huňadym a Jánom Jiskrom z Brandýsa. Najzachovalejšími časťami Pustého hradu sú hlavná vstupná brána Horného hradu a zrúcaniny obytnej veže Dolného hradu. Na hrade prebieha aj archeologický výskum, ktorý odkryl na mieste hradu staršie praveké opevnenie.

Obec je súčasťou Regionálneho združenia pre rozvoj Banskej Štiavnice a okolia – región Sitno (sídelná štruktúra Banskej Štiavnice, kultúrne, prírodné a technické pamiatky sú zapísané **v Zozname pamiatok svetového kultúrneho dedičstva UNESCO** – obce Baďan, Banská Belá, Banská Štiavnica, Banský Studenec, Beluj, Dekýš, Ilija, **Kozelník**, Močiar, Počúvadlo, Podhorie, Prenčov, Svätý Anton, Štiavnické Bane, Vysoká, Kráľce–Krneš, Žibritov, Hodruša – Hámre, Voznica, Repište, Sklené Teplice a Vyhne patriacich do 4 okresov - Banská Štiavnica, Žarnovica, Žiar nad Hronom a Krupina).

Farma Gazdáčik, náučný chodník Boky, kúpele Sklené Teplice; Dobronivský hrad, Ruiny Pustého hradu



2.7.4 KVARCIÁLNY SEKTOR

Subjekty zaoberajúce sa komerčne informačnými službami a zamerané na tvorbu a prenos informácií v obci absentujú.

Zdroj: ŠÚ 2014

2.8 TRH PRÁCE

2.8.1 ZAMESTNANOSŤ

Ukazovatele trhu práce v obci Kozelník

UKAZOVATEĽ	Obec KOZELNÍK
Lesníctvo a rybolov	1
Služby súvisiace s pestovaním plodín	1
Ostatné osobné služby i. n.	1
Výroba ostatných kovových výrobkov i. n.	1
Pilovanie a hobl'ovanie dreva	1
Sprostredkovanie obchodu s rozličným tovarom	1
Poradenské služby v oblasti podnikania a riadenia	1
Ostatné služby poskytované v lesníctve	13
Výstavba obytných a neobytných budov i. n.	1
Chov ostatného dobytká a byvolov	1
Všeobecná verejná správa	1
Baliace činnosti	1
Účtovnícke a auditorské činnosti, vedenie účtovných kníh; daňové poradenstvo	1
Ostatné finančné služby okrem poistenia a dôchodkového zabezpečenia i. n.	1
Pestovanie ostatných netrvácnych plodín	1
Správa nehnuteľností na základe poplatkov alebo zmlúv	1
POČET SUBJEKTOV NA ÚZEMIE	28

ZAMESTNANIE

Obec v súčasnosti využíva aktívnu politiku trhu práce a to presne pre 11 osôb.

- §54 „Podpora zamestnávania uchádzačov o zamestnanie“ – pracovné zmluvy - 6 osôb
- §10 „Pomoc v hmotnej núdzi – dávka“ – 3 osoby
- Zákon 369/1990 – zákon o obecnom zriadení – pomocou tohto zákona obec zamestnáva jednu osobu

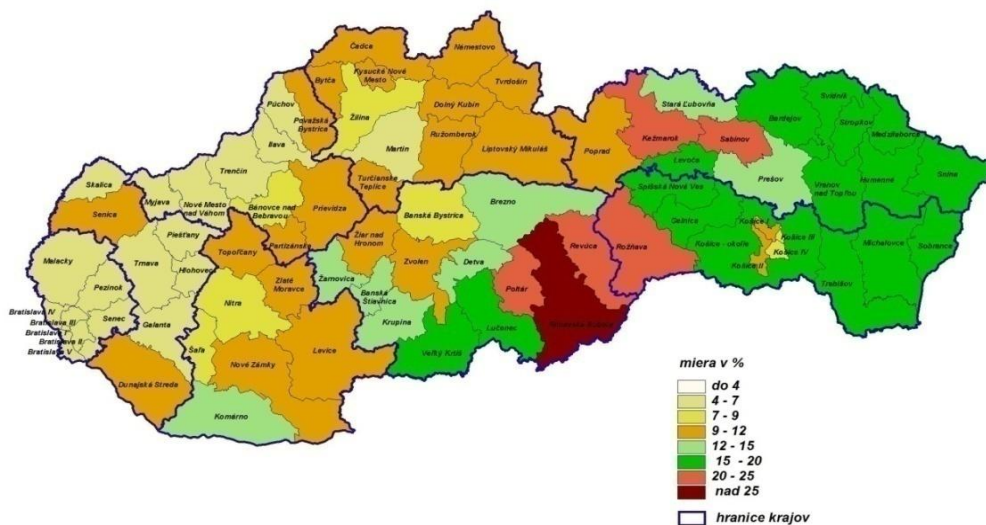
2.8.2 NEZAMESTNANOSŤ

Nezamestnanosť v obci je 17,24 %. Obyvatelia obce dochádzajú za zamestnaním do Zvolena, Žarnovice, Banskej Štiavnice a pracujú aj v zahraničí. Prevažne pracujú v lesníctve.

	Počet evidovaných uchádzačov o zamestnanie spolu 2014	Počet evidovaných uchádzačiek o zamestnanie spolu 2014
Slovenská Republika	374718	183706
Kozelník	24	12

Zdroj: www.statistis.sk ÚPSVR Banská Štiavnica

Miera evidovanej nezamestnanosti v okresoch SR k 31.08.2015



Ústredie práce, sociálnych vecí a rodiny, Bratislava

Miera evidovanej nezamestnanosti prirúčaná na základe výberových zisťovaní ŠUSR a priemernej počtu uchádzačov o zamestnanie v roku 2014. Algoritmus výpočtu stanovilo MPSVR SR

Zdroj: UPSVR 2015

Verejné služby zamestnanosti

Na zabezpečovanie práva občanov na zamestnanie je zriadený ÚPSVaR ako verejnoprávna inštitúcia, ktorý v rozsahu svojej pôsobnosti, ako jeden z viacerých subjektov v súčinnosti s reprezentatívnymi organizáciami zamestnancov a zamestnávateľov vykonáva politiku zamestnanosti. ÚPSVaR je hlavnou inštitúciou realizujúcou politiku trhu práce, čo je systém podpory a pomoci občanom pri ich začleňovaní na pracovné miesta na trhu práce formou sprostredkovania zamestnania, poskytovania poradenstva, prispôsobovaním profesijnej štruktúry nezamestnaných a zamestnancov pomocou rekvalifikácií, podporovanie vytváranie nových pracovných miest zamestnávateľmi pomocou poskytovania príspevkov v rámci aktívnej politiky trhu práce a poskytovaním podpory v nezamestnanosti. Pri poskytovaní verejných služieb zamestnanosti obec spolupracuje s ÚPSVaR v Banskej Štiavnici, pri vytváraní dočasných pracovných miest, ktoré sú nevyhnutným predpokladom zachovania pracovných návykov dlhodobo nezamestnaných.

2.9 VONKAJŠIE PROSTREDIE

STEER analýza

Súčasťou analýzy vonkajšieho prostredia je tzv. analýza STEER faktorov, ktorá sleduje vplyv faktorov v sociálnej, technologickej, ekonomickej, environmentálnej a politickej. Sú to rôzne faktory, ktoré pôsobia na vyššej ako miestnej úrovni, pričom majú vplyv na miestny rozvoj. Súhrn uvádza nasledujúca tabuľka, pričom pozitívne faktory označujeme fialovou farbou a negatívne zelenou farbou.

STEER analýza - vplyv sociálnych, technologických, ekonomických, ekologických a politických faktorov vonkajšieho prostredia na rozvoj obce.

SOCIÁLNOKULTÚRNE	TECHNOLOGICKÉ	EKONOMICKÉ	ENVIROENTÁLNE	POLITICKOPRÁVNE
Starnutie populácie	Akcelerácia vývoja techniky a technológií	Dopady ekonomickej krízy	Rastúci priemysel je zdrojom znečistenia životného prostredia v celosvetovom meradle	Obyvatelia nemajú dôveru v inštitúcie.
Migrácia obyvateľov Slovenska za štúdiom a prácou do zahraničia	Zlepšuje sa prístup k informáciám, komunikačné	Zmena podielu na výnose dane z príjmov	Zdravotné dôsledky znečistenia sa prejavujú najmä aj v	Zhoršovanie podnikateľského prostredia v SR

Program hospodárskeho a sociálneho rozvoja obce Kozelník
Programovacie obdobie 2015-2022

	možnosti medzi ľuďmi a inštitúciami sa menia, rozvíja sa spolupráca na diaľku	fyzických osôb na 68Zmena podielu na výnose dane z pr,5% pre samosprávy s prognózou na úroveň 70,3 %	prostredí regiónu znečistením vzduchu emisiami z priemyslu a dopravy, znečistením povrchových vôd a ostatných zložiek životného prostredia	
Nezamestnanosť	Zvyšujú sa technické možnosti domácej zábavy	Nárast vysokoškolsky a stredoškolsky vzdelaných ľudí bez uplatnenia	Zmena klímy - celkové oteplenie, extrémne zrážky, veterné smršte, extrémne teplé letné obdobia	EŠIF na roky 2014-2020
Záujem časti verejnosti o aktívne trávenie voľného času	Kontakt samosprávy s obyvateľmi prostredníctvom technológií	Medziročný nárast HDP na 1 obyvateľa	Nárast biodiverzity	Daňová politika - Zrušenie záväzku zníženia sadzby DPH späť na 19%
Pasívne trávenie voľného času v niektorých rodinách, deti a mládež trávia veľa voľného času na internete namiesto pohybu vonku	Využívanie sociálnych sietí	Počet návštevníkov Slovenska a MR sa znižuje		Sociálna politika pre sociálne ohrozené skupiny: dôchodcovia, študenti, MRK
Zneužívanie drog a alkoholu u čoraz mladších detí	Narastá individuálne zabezpečenie ciest do zahraničia pomocou internetu	Priaznivý vývoj referenčných úrokových sadziieb Euribor		Vymožiteľnosť práva – nedôvera občanov a podnikateľov
Konzervatívna povaha obyvateľstva, správanie sa na základe kultúrnych, náboženských zvyklostí	Technológie poskytujú možnosť šetrenia prírodnými zdrojmi	Miera inflácie dosiahla oproti roku 2013 zápornú hodnotu v priemere -0,1 %		Nárast štátnej byrokracie
Prehlbujúci sa rozdiel v životnej úrovni rôznych skupín obyvateľstva		Nárast obyvateľov bez vzdelania		

2.10 VÍZIA OBCE

Obec Kozelník chce naďalej udržiavať a upevňovať dobré medziludské vzťahy, zachovávať kultúrnohistorické a prírodné hodnoty. Využívaním miestneho potenciálu a zdrojov pre trvalo udržateľný rozvoj sa chce stať miestom, kde budú všetci jeho obyvatelia žiť spokojným a plnohodnotným životom, kde sa budú mladí ľudia radi vracat', pretože tu budú radi pracovať a vychovávať ďalšie generácie a kde sa budú radi vracat' aj rodáci obce, ktorí odišli za prácou.

1. Doprava a komunikácie

Príprava projektovej dokumentácie pre cestné stavby, pravidelná oprava a stavebná údržba pozemných komunikácií, letná a zimná údržba či rekonštrukcia vybraných miestnych komunikácií, to všetko zahŕňajú kompetencie obce Kozelník v oblasti pozemných komunikácií.

2. Technická infraštruktúra

Významným prvkom kvality života v obci Kozelník je rozvoj komplexnej infraštruktúry zohľadňujúcej rast kvality života obyvateľov obce a životného prostredia. Rozvoj infraštruktúry smeruje hlavne k jej rozšíreniu na potenciálne obytné zóny v obci, IBV, ako aj na rekonštrukciu súčasnej infraštruktúry - vodovodnej, elektrickej, komunikačnej.

3. Odpadové hospodárstvo

Obec vykonáva úlohy, ktoré im vyplývajú z programu odpadového hospodárstva a všeobecne záväzných právnych predpisov prijatých a platných v Slovenskej republike. V oblasti odpadového hospodárstva ide najmä o zber a prepravu komunálnych odpadov a drobných stavebných odpadov na účely ich zhodnotenia alebo zneškodnenia, zabezpečovanie zberných nádob zodpovedajúcich systému zberu

Program hospodárskeho a sociálneho rozvoja obce Kozelník Programovacie obdobie 2015-2022

komunálneho odpadu, zabezpečovanie priestoru, kde môžu obyvatelia obce odovzdávať oddelené zložky komunálnych odpadov či zabezpečovanie zberu a prepravy objemných odpadov. Obec zároveň vykonáva priestupkové konanie v odpadovom hospodárstve a zabezpečuje údržbu infraštruktúry pre odpadové vody.

4. Životné prostredie

Udržiavanie a zveľaďovanie obce neznamená len ochranu a údržbu existujúcej verejnej zelene, ale aj zabránenie ďalšiemu znižovaniu podielu zelených plôch v zastavanom území obce, ich rozdrobovaniu a zmysluplné riadenie výstavby a využívania územia. V súlade s touto filozofiou obec každoročne zabezpečuje ošetrovanie a udržiavanie zelene - drevín, trávnikov, kvetinových záhonov. Súčasťou prostredia, v ktorom obyvatelia žijú, sú aj verejné priestranstvá, chodníky, miestne komunikácie, námestie, ktoré sú obcou pravidelne čistené. K ďalším činnostiam, ktoré sa podieľajú na vytváraní atraktívneho a zdravého prostredia patrí aj prevádzka či správa cintorína.

5. Sociálna oblasť a zdravotníctvo

Činnosť samospráv - vzhľadom na existujúce kompetencie - je v oblasti sociálnej politiky veľmi rozsiahla. Pre občanov v hmotnej núdzi obce poskytujú jednorazové dávky v hmotnej núdzi a sociálnu pôžičku. Pre zdravotne ťažko postihnutých a seniorov obce poskytujú sociálne služby, medzi ktoré patrí opatrovateľská služba, prepravná služba a organizovanie spoločného stravovania. Obce podporujú neštátne subjekty, ktorých činnosť je zameraná na pomoc sociálne alebo zdravotne handicapovaným občanom. Nástrojom pre podporu demografie v obciach je jednorazový finančný príspevok pre každé novonarodené dieťa s trvalým pobytom na území obce. Poskytované sociálne služby sú regulované celým radom zákonov a usmernení – počnúc ústavou Slovenskej republiky. Pôsobnosť z orgánov štátnej správy na mestá a na vyššie územné celky na úseku sociálnej pomoci prešla zákonom č. 416/2001 Z. z. hlavne v oblasti poskytovania opatrovateľskej služby a starostlivosti o seniorov, v oblasti vzdelávania, športu a ostatných verejných služieb. Obce sa v oblasti sociálnej pomoci do 31.12.2008 riadili nasledovnými zákonmi: Zákon č.369/90 Zb. o obecnom zriadení v platnom znení, Zákon č. 195/1998 Z. z. o sociálnej pomoci v znení neskorších predpisov, Zákon č. 599/2003 Z.z. o hmotnej núdzi, Zákon č. 601/2003 Z.z. o životnom minime, Zákon č. 36/2005 Z.z. o rodine a Zákon č.305/2005 Z.z. o sociálnoprávnej ochrane detí a sociálnej kuratele. Dňom 1.1.2009 vstúpil do platnosti nový Zákon č.448/2008 Z.z. o sociálnych službách a novela zákona č. 305/2005 Z.z. o sociálnoprávnej ochrane detí a sociálnej kuratele. Tieto dva kľúčové zákony vymedzujú povinnosti obcí pri svojej samosprávnej pôsobnosti v oblasti sociálnej starostlivosti o svojich občanov.

V zmysle zákona 369/1990 Zb. o obecnom zriadení podľa § 3 obyvatelia obce majú právo požadovať súčinnosť obce pri ochrane osoby, rodiny a majetku v obci, pomoci v čase náhlej núdze (toto právo občana má i ústavnú oporu - čl. 16, 18 a 21 Ústavy SR) a podľa § 4 ods. 3 písm. j) má obec povinnosť vypracovať koncepcie rozvoja v jednotlivých oblastiach života.

6. Šport

Obec vytvára podmienky na zmysluplné trávenie voľného času detí, mládeže a obyvateľov, ako najvhodnejšiu prevenciu proti drogám a civilizačným chorobám. Mandát na podporu rekreačného a výkonnostného športu v obciach vyplýva zo zákona č. 369/1990 Zb. o obecnom zriadení. Vytváranie vhodného prostredia pre rekreačný a výkonnostný šport z peňazí daňovníkov, je jednou z ciest tvorby a prezentácie dobrého mena obce. Vhodné podmienky pre šport a ponuka verejných športovísk sú súčasťou konkurenčného boja obce o lepšie podmienky pre život. Prínosy z financovania a podpory športu sa prejavujú vo forme zdravšieho života obyvateľov, zvýšeného záujmu o bývanie v obci, v náraste členských základní podporovaných športov.

7. Kultúra

Obec v súlade so svojim zámerom organizuje kultúrne podujatia. Obec zabezpečuje opravy a údržbu kultúrnych pamiatok na svojom území. Súčasťou kultúrnej politiky je aj

Program hospodárskeho a sociálneho rozvoja obce Kozelník Programovacie obdobie 2015-2022

dotovanie činnosti záujmových združení či jednotlivcov. Snahou obce je udržiavať kultúru. Rámec pre činnosť a aktivity samosprávy obcí je v oblasti kultúry tvorený najmä zákonom č.369/1990 Zb. o obecnom zriadení, zákonom č. 416/2001 Z. z. o prechode niektorých pôsobností z orgánov štátnej správy na obce a na vyššie územné celky, zákonom č. 61/2000 Z. z. o osvetovej činnosti, zákonom č. 4/1958 Zb. o ľudovej umeleckej výrobe a umeleckých remeslách a zákonom č. 96/1991 Zb. o verejných kultúrnych podujatiach.

8. Propagácia a cestovný ruch

V oblasti cestovného ruchu plnia obce najmä úlohy: spolupracujú s miestnymi podnikateľmi a úradmi štátnej správy a okolitými obcami v oblasti cestovného ruchu, spolupracujú s príslušnou komisiou, pripravujú analýzy turistickej aktivity a infraštruktúry cestovného ruchu z hľadiska historických pamiatok a iných historických objektov, ubytovacích, stravovacích a ostatných služieb, spolupracujú na príprave vydávania a zabezpečenia propagačných materiálov pre obce, pripravujú návrhy na riešenie rozvoja cestovného ruchu a spolupracujú so všetkými dotknutými orgánmi a organizáciami pri ich realizácii, spolupracujú pri vytváraní systému tvorby finančných zdrojov na podporu rozvoja cestovného ruchu v obci, ako aj pri zachovávaní historického, architektonického a kultúrneho dedičstva, riešia podnety a návrhy. Obec zabezpečuje styk samospráv s inštitúciami a organizáciami, ako aj agentúrami poskytujúcimi služby, informácie, podporu a poradenstvo v CR, podieľajú sa na koordinačnej činnosti pri realizácii úloh súvisiacich s ekonomickým a sociálnym rozvojom spravovaného územia, podieľajú sa na tvorbe koncepcie rozvoja na úseku cestovného ruchu v obci a jej okolí.

9. Administratíva a bezpečnosť

Obec vytvára podmienky na efektívnu prácu obecného úradu, vytvára vyhovujúce podmienky na poskytovanie verejných služieb, estetizáciu a funkčnosť miesta kontaktu so zákazníkmi obecného úradu, vytvára vhodné technické a pracovné podmienky na obecnom úrade. Vytvára podmienky na znižovanie kriminality v obci a ochranu majetku obyvateľov a ostatných subjektov v obci.

2.11. ANALÝZA SITUÁCIE V OBCI - 2.11.1 SWOT ANALÝZA

SWOT analýza obce Kozelník	
Silné stránky	Slabé stránky
<p>Prírodné zdroje a životné prostredie</p> <ul style="list-style-type: none">• geografická poloha• krásne vidiecke prostredie• vstupná brána do UNESCO• recyklácia• pozitívny vzťah k životnému prostrediu• zregulovaný potok• záhony / zeleň kvetiny po obci• vypíľovanie stromov pri priehľadnosti zákrut – zvýšenie bezpečnosti v doprave• stupy – premývanie rudy železník, železná ruda – dejiny slovenských obcí – kniha <p>Ludské zdroje</p> <ul style="list-style-type: none">• pracovití a dobrosrdeční ľudia• aktívna a nadaná mládež 12 detí rôznych kategórií• bohatý kultúrny život, udržiavanie tradícií• dobré spolužitie obyvateľov obce Kozelník – čoho príkladom sú aj Vianočné trhy, na ktorých organizácia s deťmi – deti si vyrábali rôzne tematické veci - urobila sa burza, v rámci ktorej sa predali a za zarobene peniaze si kúpili nové veci• dobré medziľudské vzťahy	<p>Prírodné zdroje a životné prostredie</p> <ul style="list-style-type: none">• chýbajúca kanalizácia• chýbajúce kompostoviská <p>Ludské zdroje</p> <ul style="list-style-type: none">• slabá informovanosť obyvateľov obce Kozelník a rodákov z obce Kozelník• chýbajúce spracovanie histórie obce Kozelník, ktorá má čo ponúknuť <p>Ekonomické zdroje</p> <ul style="list-style-type: none">• chýbajúce doplnkové a komplexné služby – ubytovacie a stravovacie zariadenie <p>Ostatné</p> <ul style="list-style-type: none">• chýbajúce parkovisko pri Dome smútku• slabé pokrytie mobilnej siete T mobile• zlý stav miestnej infraštruktúry• nevyhovujúce miestne komunikácie• neestetické autobusové zastávky• je potrebné prerobenie verejného vodovodu• nevyužitie prírodných daností• chýbajúce multifunkčné ihrisko• chýbajúca posilňovňa• chýbajúca chránená dielňa• potreba rekonštrukcie požiarnej zbrojnice

Program hospodárskeho a sociálneho rozvoja obce Kozelník Programovacie obdobie 2015-2022

<ul style="list-style-type: none">• 100% slovenská národnosť <p>Ekonomické zdroje</p> <ul style="list-style-type: none">• Predajňa potravinárskeho tovaru <p>Sociálne služby</p> <ul style="list-style-type: none">• obec v súčasnosti využíva aktívnu politiku trhu práce (v súčasnosti je to 11 osôb)• Využívanie a uplatňovanie aktívnych opatrení na trhu práce, Právny rámec: Zákon č. 5/2004 Z. z. o službách zamestnanosti a o zmene a doplnení niektorých zákonov v znení neskorších predpisov Ustanovenie : §54 „Podpora zamestnávania uchádzačov o zamestnanie “ – pracovné zmluvy - 6 osôb §10 „ Pomoc v hmotnej núdzi – dávka“ – 3 osoby• Zákon 369/1990 – zákon o obecnom zriadení – pomocou tohto zákona obec zamestnáva jednu osobu <p>Ostatné služby</p> <ul style="list-style-type: none">• knižnica• detské ihrisko• káblová televízia• verejný vodovod je, ale starý• zrekonštruovaný Dom smútku• (interiér)• dobré podmienky pre rozvoj vidieckeho a relaxačného CR• dostupné mobilné a internetové siete mobilný operátor -Orange Slovensko, a.s., O2• obec bohatá na kultúrne pamiatky a architektonické dedičstvo• kultúrne a historické pamiatky - zvonica zo 16.storočia; hrob rumunského vojaka z II. sv. vojny pochovaní partizáni, župný kameň - označoval zvolenskú župu, kostol v tvare lodí, trať mládeže• kultúrny dom v dobrom stave• úzkokolajka – cyklotrasa• zrekonštruované námestie• detské ihrisko• bývala budova pohostinstva je zriadená ako multifunkčná budova s knižnicou• v obci sú nové nátery	<ul style="list-style-type: none">• potreba rekonštrukcií Domu smútku a zvonice• chýbajúci kamerový systém
--	---

Príležitosti

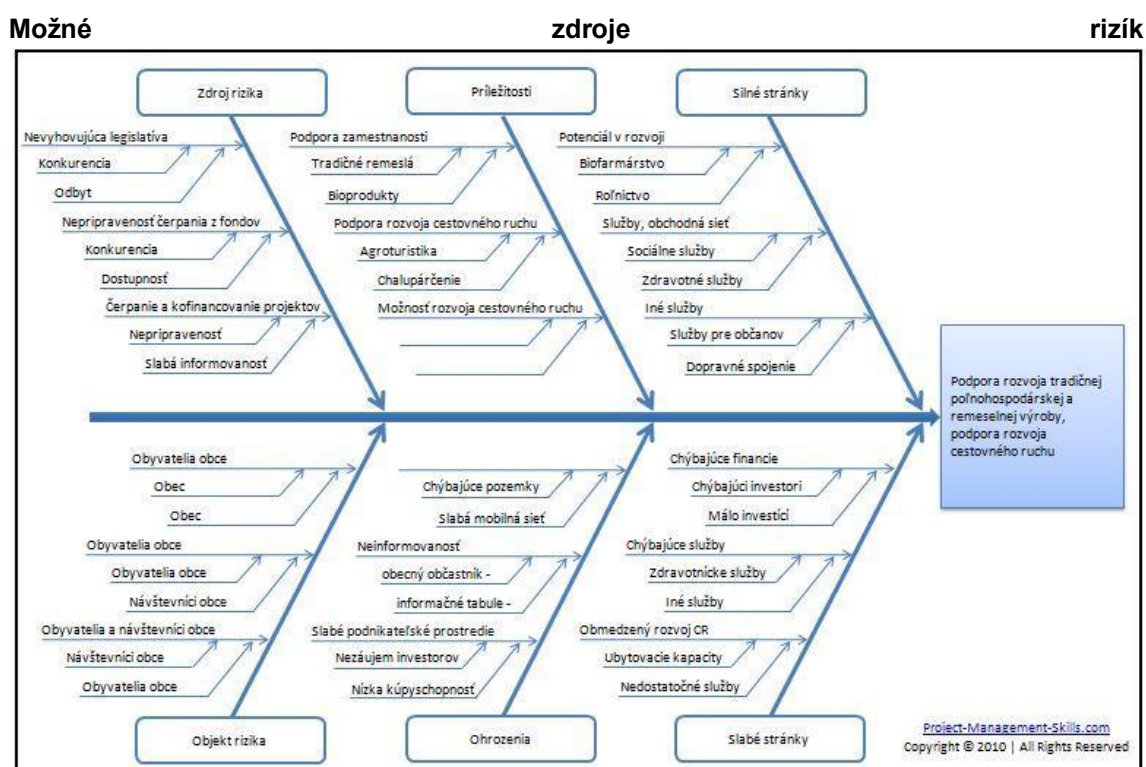
- krásna príroda dáva možnosti pre aktívne trávenie voľného času v prírode a dedinskom prostredí pre obyvateľov miest
- kompostovanie, kanalizácia
- spracovanie histórie obce
- distribúcia obecného občasníku
- informovanie o dianí v obci aj pre rodákov
- informačné tabule pre turistov aj v obci aj pred obcou
- využite bohatej histórie a bohatého kultúrneho dedičstva na rozvoj obce, cestovného ruchu
- rozvoj cestovného ruchu - historický, prírodný agroturizmus
- podpora rozvoja cestovného ruchu možnosťou poskytnutia ubytovacích služieb

Ohrozenia

- presun kompetencií na samosprávy bez adekvátneho presunu finančných zdrojov
- zvyšovanie administratívnej záťaže vo verejnej správe
- ďalšie ekonomické zaostávanie obce
- slabá tvorba podnikateľského prostredia
- nezáujem investorov o podnikanie v území
- úbytok obyvateľstva
- nekonceptná infraštruktúrna politika

Program hospodárskeho a sociálneho rozvoja obce Kozelník Programovacie obdobie 2015-2022

- vybudovanie ubytovacích zariadení
- vybudovanie chránenej dielne pre invalidov
- vybudovanie komunitného centra pre obyvateľov v budove vo vlastníctve obce v KC by bola posilňovňa a priestor pre konanie slávností, svadiieb a karov; informačná miestnosť o dianí v obci
- rekonštrukcia obecných komunikácií
- využitie programov EÚ na zvýšenie sociálneho rozvoja, vzdelanostnej a kultúrnej úrovne všestranná cezhraničná spolupráca na úseku trhu práce - monitoring, výmena informácií, sprostredkovanie pracovnej sily
- zvyšovanie kompetencií samosprávy
- rekonštrukcia budov patriacich pod správu obce a zriadenie zariadení pre voľnočasové aktivity pre mládež a spoločné podujatia pre starších obyvateľov



2.11. 2 PROBLÉMOVÁ ANALÝZA

<p>PROBLÉMOVÁ ANALÝZA <u>Identifikácia najväznejších problémov</u></p> <ul style="list-style-type: none"> ➤ Nevyužívané podmienky pre rozvoj CR ➤ Starnutie obyvateľstva ➤ Odchod mladých ľudí z obce za prácou

Jedným z nutných predpokladov úspešnej implementácie Programu hospodárskeho a sociálneho rozvoja je návaznosť na existujúcu sústavu strategických a rozvojových dokumentov. Tento fakt sa premietol z časti aj do výberu opatrení a cieľových skupín, na ktoré sa má zamerať podpora z verejných zdrojov, hlavne z dôvodu efektívneho vynakladania finančných prostriedkov, odstránenia duplicit, možných protichodných účinkov opatrení atď.. Z tohto dôvodu je prirodzeným rámcom Program hospodárskeho a sociálneho rozvoja Banskobystrického samosprávneho kraja, ako aj Partnerská dohoda 2014 – 2020, ale aj platná legislatíva v oblasti zabezpečovania verejných služieb. Komparáciou výsledkov vyššie uvedenej selekcie odvetvových disparít a PHSR BBSK je možné zistiť, že niektoré opatrenia v rámci tohto dokumentu pokrývajú kritické oblasti zistené v swot analýze. Preto je nutné v súlade s vyššie uvedenými skutočnosťami zamerať sa na odstránenie týchto disparít v relevantných cieľových oblastiach a relevantných skupín. Z hľadiska priorit Programu hospodárskeho a sociálneho rozvoja Banskobystrického samosprávneho kraja na roky 2015 - 2023 sa územia obce dotýkajú priamo nasledovné oblasti a priority:

1. Hospodárstvo a vedecko-technický rozvoj	
Cieľová skupina	podnikateľské subjekty v priemysle, obchode a výrobných službách obec investori
2. Technická infraštruktúra	
Cieľová skupina	obec, obyvatelia obce, podnikateľské subjekty, mimovládne subjekty,
3. Životné prostredie	
Cieľová skupina	obec, obyvatelia obce, podnikateľské subjekty,
4. Sociálna oblasť a zdravotníctvo	
Cieľová skupina	nezamestnaní, sociálne odkázaní, zdravotne a duševne postihnutí, obyvatelia v dôchodkovom veku, mladí ľudia, rizikové skupiny obyvateľstva,
5. Školstvo a šport	
Cieľová skupina	deti predškolského veku, žiaci v rámci povinnej školskej dochádzky,

Program hospodárskeho a sociálneho rozvoja obce Kozelník
Programovacie obdobie 2015-2022

nezamestnaní, obyvatelia v dôchodkovom veku, športovci organizovaní v rámci športových hnutí, pasívna športová verejnosť, obyvatelia v produktívnom veku,	
6. Kultúra	
Cieľová skupina	
Obyvateľstvo podnikateľské subjekty návštevníci obce,	
7. Cestovný ruch a public relation	
Cieľová skupina	
obec, VÚC, obyvatelia obce, návštevníci obce, súkromný podnikateľský sektor,	
9. Administratíva a bezpečnosť	
Cieľová skupina	
obec, obyvatelia obce, súkromný podnikateľský sektor,	
10. Informatizácia obce	
Cieľová skupina	
obec, obyvatelia obce, súkromný podnikateľský sektor,	

ÚPN BBSK	
Pre riešené územie obce sú platné záväzné regulatívy ÚPN-VÚC Banskobystrický kraj, zmeny a doplnky 2014.	
Záväzné regulatívy funkčného a priestorového usporiadania územia obce sú viazané v nasledovných základných oblastiach	
1. V oblasti usporiadania územia, osídlenia a rozvoja sídlovej štruktúry	6. V oblasti rozvoja nadradenej dopravnej infraštruktúry
2. V oblasti hospodárstva	7. V oblasti rozvoja nadradenej technickej infraštruktúry
3. V oblasti rozvoja rekreácie a turistiky	8. V oblasti sociálnej infraštruktúry
4. V oblasti usporiadania územia z hľadiska ekologických aspektov, ochrany prírody a pôdneho fondu	9. V oblasti ochrany a tvorby životného prostredia
5. V oblasti usporiadania územia z hľadiska kultúrneho Dedičstva	

2.11.3 ANALÝZA POTENCIÁLU OBCE

Rozvojový potenciál obce Kozelník

- Vzájomná spolupráca vo všetkých oblastiach (investície, propagácia, projekty ...)
- Rozvoj cestovného ruchu s využitím miestneho potenciálu – kultúrno-historické pamiatky, prírodné danosti – klíma, lesy, krásna príroda
- Blízkosť prírodných, kultúrnych, historických atraktivít
- Vhodné podmienky pre rozvoj agroturizmu a vidieckeho turizmu
- Rozvoj ľudských zdrojov – zvýšenie vzdelanosti a odbornej pripravenosti, rozvoj remeselných zručností
- Predpokladom pre rozvoj cestovného ruchu je kultúra, história, tradície a zručnosť
- Ľudí územia, ktorí sa dokážu podeliť s návštevníkom územia so svojimi znalosťami

Disparity rozvoja

Rozvojový potenciál	Súčasný stav
<ul style="list-style-type: none"> • Značný potenciál pre rozvoj turizmu najmä kultúrno-historický, prírodný a v oblasti živej kultúry 	<ul style="list-style-type: none"> • Miera využívania podmienok pre turizmus je veľmi nízka • Nevyužívaný je kultúrno-historický potenciál • Nie sú ubytovacie kapacity
<ul style="list-style-type: none"> • Dostatok voľných pracovných síl na trhu pre rozvoj podnikania napríklad v oblasti služieb 	<ul style="list-style-type: none"> • Nízka miera prispôsobivosti a flexibility nezamestnaných • Nevyužívanie príležitostí na samozamestnanie



3. STRATEGICKÁ ČASŤ PROGRAMU HOSPODÁRSKEHO A SOCIÁLNEHO ROZVOJA OBCE KOZELNÍK 2015 - 2022

3.1 STRATÉGIA ROZVOJA OBCE KOZELNÍK

Vízia obce

Obec Kozelník chce naďalej udržiavať a upevňovať dobré medziľudské vzťahy, zachovávať kultúrnohistorické a prírodné hodnoty. Využívaním miestneho potenciálu a zdrojov pre trvalo udržateľný rozvoj sa chce stať miestom, kde budú všetci jeho obyvatelia žiť spokojným a plnohodnotným životom, kde sa budú mladí ľudia radi vracat', pretože tu budú radi pracovať a vychovávať ďalšie generácie a kde sa budú radi vracat' aj rodáci obce, ktorí odišli za prácou.

Hierarchia strategických cieľov

Prioritná oblasť Ekonomická PO/ I		
Globálne ciele	Špecifické ciele	Tematické ciele
Cieľom v oblasti ekonomickej je udržanie ekonomickej výkonnosti a zvyšovanie konkurencieschopnosti obce	Zlepšenie implementácie politík a programov regionálneho rozvoja, najmä programov zameraných na investície do rastu a tvorby pracovných miest, podporovanie malých a stredných podnikov Podpora využívania kultúrneho dedičstva pre ekonomický rast	Zlepšiť a udržiavať prepojenia medzi aktérmi inovačných systémov pre posilnenie regionálnej inovačnej kapacity Zlepšiť schopnosť a podnikateľské zručnosti pre pokrok v ekonomických inováciách Zlepšenie kapacít pre udržateľné využívanie kultúrneho dedičstva

Prioritná oblasť Sociálna PO / II		
Globálne ciele	Špecifické ciele	Tematické ciele
Trvalo zvyšovať kvalitu života všetkých obyvateľov obce. Dosiagnutie kombinácie bývania a sociálneho zázemia tak, aby sa obec stala miestom pre plnohodnotný život všetkých svojich obyvateľov.	Zlepšenie technologických a manažérskych kompetencií v podnikaní pre posilnenie sociálnej inovácie.	Zlepšiť schopnosť a podnikateľské zručnosti pre pokrok v sociálnych inováciách v obci

Prioritná oblasť Environmentálna PO / III		
Globálne ciele	Špecifické ciele	Tematické ciele
Zlepšenie stavu životného prostredia a racionálneho využívania zdrojov prostredníctvom dobudovania a skvalitnenia environmentálnej infraštruktúry SR v zmysle predpisov EÚ a SR a posilnenie efektívnosti environmentálnej zložky trvalo udržateľného rozvoja	Zlepšenie implementácie politík a programov regionálneho rozvoja najmä programov zameraných na investície do rastu a tvorby pracovných miest v v oblastiach zameraných na zvyšovanie efektívnosti využívania zdrojov, zelený rast a eko -inovácie	Ochrana životného prostredia a podporovanie efektívneho využívania zdrojov Zlepšenie stratégie plánovania zmierňujúcej klimatické zmeny Zlepšiť environmentálny manažment v obci s cieľom zlepšenia kvality života v obci

Strategický cieľ

ZVÝŠIŤ KVALITU ŽIVOTA OBYVATEĽOV OBCE TAK, ABY ZODPOVEDALA POTREBÁM, POŽIADAVKÁM A PREDSTAVÁM OBČANOV A EXISTUJÚCIM MOŽNOSTIAM

3.2 PRIORITNÉ OBLASTI PODPORY

Prioritné oblasti		
PO/ I	PO / II	PO / III
Prioritná oblasť ekonomickej	Prioritná oblasť sociálna	Prioritná oblasť environmentálna
Ciele prioritných oblastí		
Cieľom v oblasti ekonomickej je udržanie ekonomickej výkonnosti a zvyšovanie konkurencieschopnosti	Cieľom v oblasti sociálnej je starostlivosť o ľudské zdroje a zvýšenie kvality života obyvateľov obce	Cieľom v oblasti environmentálnej je ochrana a tvorba životného prostredia

Program hospodárskeho a sociálneho rozvoja obce Kozelník
Programovacie obdobie 2015-2022

PO / I Prioritná oblasť ekonomická

Všeobecný cieľ PO I / I	Všeobecný cieľ PO I / II
Zlepšenie kvality a modernizácia infraštruktúry v obci	Zlepšenie podmienok pre rozvoj podnikania a cestovného ruchu na území obce Kozelník
Špecifické ciele PO I / I	Špecifické ciele PO I / II
Skvalitnenie a zlepšenie stavu technickej infraštruktúry v obci ako nevyhnutnej podmienky pre ich ďalší rozvoj Skvalitnenie miestnej infraštruktúry a vzhľadu obce Modernizácia informačnej a komunikačnej infraštruktúry v obci	Zvýšenie pripravenosti obyvateľov pre samozamestnanie a trh práce Skvalitňovanie podmienok pre rozvoj malého a stredného podnikania Zvýšenie využitia miery turistického a rekreačného potenciálu obce Skvalitnenie infraštruktúry a služieb cestovného ruchu Zlepšenie využitia potenciálu územia pre rozvoj agroturistiky a moderných foriem poľnohospodárstva

PO / II Prioritná oblasť sociálna

Všeobecný cieľ PO II
Zabezpečenie podmienok pre kvalitný život obyvateľov obce Kozelník
Špecifické ciele PO II
Zvýšenie záujmu občanov o vzájomnú spoluprácu a veci verejné, skvalitnenie občianskej spoločnosti Skvalitnenie a rozšírenie služieb občanom Zachovávanie a rozvoj kultúrneho dedičstva

PO / III Prioritná oblasť environmentálna

Všeobecný cieľ PO / III
Ochrana a tvorba životného prostredia
Špecifické ciele PO III
Zlepšenie stavu vidieckej krajiny a životného prostredia v obci Kozelník

3.3 PRIORITNÉ OBLASTI A OPATRENIA

Prioritná oblasť	Ekonomická / PO I
Opatrenie 1.1.	Budovanie a modernizácia technickej infraštruktúry
Opatrenie 1.2.	Budovanie a modernizácia lokálnej infraštruktúry
Opatrenie 1.3.	Obnova a rekonštrukcia vzhľadu obce
Opatrenie 1.4.	Rozvoj informačných a komunikačných technológií
Opatrenie 1.5.	Vybudovanie e-governmentu
Opatrenie 1.6.	Realizácia vzdelávacích programov zameraných na potreby trhu práce
Opatrenie 1.7.	Realizácia opatrení miestnej samosprávy na podporu podnikania
Opatrenie 1.8.	Podpora mikro- a malého podnikania
Opatrenie 1.9.	Tvorba spoločných produktov cestovného ruchu
Opatrenie 1.10.	Propagácia obce
Opatrenie 1.11.	Budovanie infraštruktúry cestovného ruchu
Opatrenie 1.12.	Rozvoj služieb cestovného ruchu
Opatrenie 1.13.	Rozvoj agroturistiky
Opatrenie 1.14.	Rozvoj moderných foriem poľnohospodárstva

Prioritná oblasť – Sociálna PO/ II	
Opatrenie 2.1.	Podpora vzdelanosti
Opatrenie 2.2.	Budovanie občianskej spoločnosti
Opatrenie 2.3.	Rozvoj služieb obyvateľstvu
Opatrenie 2.4.	Rozvoj kultúry a tradícií
Opatrenie 2.5.	Podpora sociálne odkázaných rodín a občanov
Opatrenie 2.6.	Podpora aktivít v oblasti marginalizovaných rómskych komunit
Opatrenie 2.7.	Rozvoj vzájomnej spolupráce obce
Opatrenie 2.8.	Rozvoj cezhraničnej spolupráce v oblasti rozvoja cestovného ruchu
Opatrenie 2.9.	Rozvoj hospodárskej cezhraničnej spolupráce
Opatrenie 2.10.	Rozvoj spoločenskej a kultúrnej cezhraničnej spolupráce

Prioritná oblasť – Environmentálna PO/ III	
Opatrenie 3.1.	Budovanie a modernizácia infraštruktúry vodného a odpadového hospodárstva
Opatrenie 3.2.	Odstraňovanie ekologických záťaží a nakladanie s odpadmi
Opatrenie 3.3.	Rozvoj a modernizácia energetického hospodárenia
Opatrenie 3.4.	Obnova vidieckej krajiny

3.4 FINANČNÁ NÁROČNOSŤ STRATÉGIE

Vzhľadom na historicko-spoločenský vývoj Slovenska regiónov a obcí je obdobie od roku 1989 a najmä od reformy miestnej samosprávy charakterizované relatívne vysokým investičným rozmachom. Objemy prostriedkov vynaložené a potrebné na rozvoj obcí a regiónov vysoko prekračujú možnosti vnútorných zdrojov. Je to spôsobené najmä zastaranou infraštruktúrou, do ktorej sa dlhé roky neinvestovalo a ktorá je finančne a materiálno najnáročnejšou oblasťou rozvoja obcí.

Celý systém obnovy a rozvoja obcí a regiónov je v súčasnom období vybudovaný najmä na externých zdrojoch Európskej únie. Z tohto dôvodu aj pri zostavovaní cieľov stratégie a celého PHSR je kalkulovaná možnosť získania externých zdrojov, bez ktorých obce nie sú schopné zabezpečiť zásadnejšie rozvojové programy.

Potenciálne zdroje na realizáciu opatrení a úloh PHSR sú:

- Miestne zdroje financovania:
 - Rozpočet obcí
 - Podnikateľské investície miestnych subjektov
 - Miestny fundraising – systematická činnosť zameraná na získanie finančných prostriedkov
- Miestne pôžičky a granty
- Externé zdroje financovania:
 - Grantové zdroje
 - Štrukturálne fondy EÚ – NSRR 2014-2020
 - Európsky poľnohospodársky fond pre rozvoj vidieka – PRV 2014-2020
 - Štátne zdroje SR
 - Iné zahraničné zdroje
 - Iné malé granty
 - Iné externé finančné zdroje
 - Úvery a pôžičky pre obce
 - Podnikateľské úvery a pôžičky
 - Úvery a pôžičky občanom
 - Zdroje nových investorov
- Štruktúra uvedených zdrojov bude závisieť na aktuálnej finančnej situácii obce ako aj na spoločensko-ekonomických podmienkach.
- Operačné programy 2014 -2020
- Operačné programy cieľa Investovanie do rastu a zamestnanosti

P.č.	Operačné programy	Riadiaci orgán	Pridelené finančné prostriedky v EUR
1.	Výskum a inovácie	MŠVVŠ SR	2 266 776 537
2.	Integrovaná infraštruktúra	MDVRR SR	3 966 645 373
3.	Ľudské zdroje	MPSVR SR	2 204 983 517
4.	Kvalita životného prostredia	MŽP SR	3 137 900 110
5.	Integrovaný regionálny OP	MPRV SR	1 754 490 415
6.	Efektívna verejná správa	MV SR	278 449 284
7.	Technická pomoc	ÚV SR	159 071 912
8.	Program rozvoja vidieka	MPRV SR	1 545 272 844
9.	Rybné hospodárstvo	MPRV SR	15 785 000
	SPOLU		15 329 374 992

Operačné programy cieľa Európska územná spolupráca

P.č.	Operačný program	Orgán zodpovedný za prípravu a implementáciu
Programy cezhraničnej spolupráce		
1.	SK - CZ 2014 - 2020	MPRV SR
2.	SK - AT 2014 - 2020	MPRV SR
3.	PL - SK 2014 - 2020	MPRV SR
4.	SK - HU 2014 - 2020	MPRV SR
5.	ENI HU - SK - RO - UA 2014 - 2020	MPRV SR
Programy nadnárodnej spolupráce		

Program hospodárskeho a sociálneho rozvoja obce Kozelník
Programovacie obdobie 2015-2022

6.	Stredná Európa	UVSR
7.	ETC Dunaj	UVSR
Programy medziregionálnej spolupráce		
8.	INTERREG	MH SR
9.	ESPN	MDVRR SR
10.	INTERACT	BSK/MH SR
11.	URBACT	MDVRR SR
	SPOLU	223 367 272 EUR

Prostriedky Európskej únie

Podľa zákona č. 523/2004 Z. z. o rozpočtových pravidlách verejnej správy a o zmene a doplnení niektorých zákonov v znení neskorších predpisov sú prostriedky Európskej únie a spoločné programy Slovenskej republiky a Európskej únie:

Prostriedky Európskej únie		
<p>Prostriedky Európskej únie sú definované v § 2 písm. e) zákona. Tieto prostriedky sa v Slovenskej republike poskytujú prostredníctvom certifikačného orgánu alebo Ministerstva pôdohospodárstva a rozvoja vidieka Slovenskej republiky. Z vecného hľadiska sú prostriedkami Európskej únie v programovom období 2014 – 2020 financované programy v rámci nasledovných fondov</p>		
Spoločné programy Slovenskej republiky a Európskej únie		
<p>Ustanovenie § 8 zákona systémovo upravuje možnosť použitia prostriedkov určených na financovanie spoločných programov Slovenskej republiky a Európskej únie aj v nasledujúcich rokoch. Pod pojmom spoločné programy Slovenskej republiky a Európskej únie sa rozumejú programy, ktorých:</p> <p>a) účastníkom je Slovenská republika,</p> <p>b) Európska únia poskytuje doplnkové zdroje na ich realizáciu (princíp adicionality)</p> <p>Financovanie zo štátneho rozpočtu zabezpečuje Slovenská republika prostredníctvom príslušného orgánu</p>		
Európske štrukturálne a investičné fondy	Operačné programy financované z prostriedkov EÚ	Spoločné programy Slovenskej republiky a Európskej únie
<p>Európsky fond regionálneho rozvoja (EFRR)</p> <p>Európsky sociálny fond (ESF)</p> <p>Kohézny fond (KF)</p> <p>Európsky námorný a rybársky fond (ENRF)</p> <p>Európsky poľnohospodársky fond pre rozvoj vidieka (EPFRV)</p> <p>Európsky poľnohospodársky záručný fond (EPZF)</p> <p>Fond Európskej pomoci pre najodkázanejšie osoby (FEAD)</p> <p>Iniciatíva na podporu zamestnanosti mladých ľudí (IZM)</p>	<p>OP Výskum a inovácie</p> <p>OP Integrovaná infraštruktúra</p> <p>OP Ľudské zdroje</p> <p>OP Kvalita životného prostredia</p> <p>Integrovaný regionálny OP</p> <p>OP Efektívna verejná správa</p> <p>OP Technická pomoc</p> <p>OP Rybné hospodárstvo</p> <p>Program rozvoja vidieka</p> <p>Interreg V-A SK- CZ - 2014-2020</p> <p>Interreg V-A SK-AT - 2014-2020</p> <p>Interreg V-A SK-HU -2014-2020</p> <p>INTERACT III</p> <p>OP potravinovej a základnej materiálnej pomoci</p>	<p>Programy cezhraničnej spolupráce (Interreg V-A PL-SK - 2014-2020)</p> <p>Program ENI HU-SK-RO-UA - 2014-2020)</p> <p>Programy nadnárodnej spolupráce (Program spolupráce stredná Európa 2014-2020, Dunajský nadnárodný program 2014-2020)</p> <p>Programy medziregionálnej spolupráce (Interreg Europe)</p> <p>Program LIFE</p> <p>Programy medziregionálnej spolupráce (ESPN 2020, URBACT III 2014 - 2020)</p> <p>Nástroj na prepojenie Európy (CEF)</p> <p>Program Fondu Solidarity 2014 – 2020</p> <p>Program pre Zamestnanosť a sociálne inovácie 2014 – 2020</p> <p>Komunitárne programy CIP ICT PSP</p> <p>Safer Internet – program Spoločenstva na podporu bezpečnejšieho používania internetu a nových online technológií</p>

3.5 ZDROJE FINANCOVANIA PHSR

Finančné vyčíslenie jednotlivých aktivít sa v PHSR uvádza pri väčšine opatrení a aktivít, potrebných na naplnenie cieľov programu. Tie sú stanovené odhadom, konečné rozpočty budú súčasťou vykonávacích plánov. Pri schvaľovaní financovania jednotlivých úloh, vyplývajúcich z aktivít, sa bude prihliadať na ich dôležitosť a dopad

Program hospodárskeho a sociálneho rozvoja obce Kozelník
Programovacie obdobie 2015-2022

na hospodársky a sociálny rozvoj obce. Viaceré úlohy sa môžu realizovať v rámci bežnej prevádzky samosprávy, mnohé však vyžadujú náročnejšie finančné a personálne zdroje a spoluprácu s inými subjektmi.

Indikatívny finančný rámec PHSR obec Kozelník 2015 – 2022 v tis EUR

2015-2022	Štátny rozpočet	Regionálne zdroje	Miestne zdroje	Fond EÚ	Súkromné zdroje	Spolu
Prioritná oblasť ekonomická PO I						
Opatrenie 1.1	40	0	0	180	0	220
Opatrenie 1.1; 1.2; 1.3; 1.7	0	100	100	200	100	500
Opatrenie 1.2	50	0	0	250	0	300
Opatrenie 1.2,2.3	100	100	100	100	100	500
Opatrenie 1.2	5	0	0	35	0	40
Opatrenie 1.2	10	0	0	90	0	100
Opatrenie 1.3	5	0	2	13	0	20
Opatrenie 1.3	10	0	0	30	0	40
Opatrenie 1.3	1	1	1	0	2	5
Opatrenie 1.3	10	0	0	90	0	100
Opatrenie 1.3	1	0	0	1	0	2
Opatrenie 1.3	5	0	0	20	0	25
Opatrenie 1.4	15	0	0	5	0	20
Opatrenie 1.4,2.4	2	3	3	0	2	10
Opatrenie 1.4; 1.5; 1.10; 2.2; 2.4	1	3	1	0	0	5
Opatrenie 1.6; 1.7; 1.8	5	5	5	40	15	70
Opatrenie 1.7	0	2	0	0	3	5
Opatrenie 1.7; 1.8; 1.9	2	0	0	0	8	10
Opatrenie 1.10; 1.11	4	3	3	0	0	10
Opatrenie 1.XI	5	0	0	15	0	20
Opatrenie 1.11; 1.12; 1.13; 1.14	50	0	0	50	100	200
Opatrenie 1.12; 1.13; 1.14	50	0	0	50	100	200
Opatrenie 1.XII	10	10	10	20	0	50
Opatrenie 1.XII	10	5	5	15	35	70
Opatrenie 1.7; 1.14	10	0	0	10	0	20
Prioritná oblasť Sociálna PO II						
Opatrenie 2.2	10	10	10	0	10	40
Opatrenie 2.3	2	0	0	5	0	7
Opatrenie 2.3	10	0	0	40	0	50
Prioritná oblasť Environmentálna PO III						
Opatrenie 3.1	50	0	0	200	0	250
Opatrenie 3.1	100	0	0	250	0	350
Opatrenie 3.2	10	0	0	20	0	30
Opatrenie 3.3	40	0	0	60	0	100
Opatrenie 3.4	2	3	3	1	1	10
Opatrenie 3.4	4	4	5	2	5	20
Spolu	629	249	248	1792	481	3399

Finančná náročnosť realizácie stratégie je značne vysoká, celkový objem potrebných prostriedkov prekračuje finančné možnosti daného regiónu. Vlastné zdroje pre naplnenie cieľov stratégie (regionálne, miestne, súkromné) predstavujú **28,773%** objemu potrebných prostriedkov, čo je veľmi nízky podiel vlastného financovania. Stav je však taký, že daný región nedisponuje potrebným objemom prostriedkov, ktorý by dosiahol aspoň 50% úroveň kofinancovania. Je to spôsobené i veľmi nízkou pravdepodobnosťou získania vhodných investorov.

Potrebná výška externých zdrojov (t.j. národných zdrojov, zdrojov EÚ a BBSK) dosahuje úroveň **71.227%** z celkového potrebného objemu. Zvyšné prostriedky samospráva bude musieť zabezpečiť formou úveru. Samozrejme je otázne, ako budú subjekty vrátane obcí úspešní pri získavaní externých prostriedkov. Problém to môže byť najmä pri investičných zámeroch obcí, napríklad pri dobudovaní infraštruktúry v obciach. Jedným z riešení, je, že niektoré plánované investície prevezme súkromný investor.



4. PROGRAMOVÁ ČASŤ PROGRAMU HOSPODÁRSKEHO A SOCIÁLNEHO ROZVOJA OBCE KOZELNÍK 2015 - 2022

4.1 PRIORITNÉ OBLASTI ROZVOJA A OPATRENIA, INDIKATÍVNE AKTIVITY

Prioritná oblasť ekonomická PO I

Všeobecný cieľ PO I / I Zlepšenie kvality a modernizácia infraštruktúry obce Kozelník	
Špecifický cieľ PO I /1 <i>Skvalitnenie a zlepšenie stavu technickej infraštruktúry obce ako nevyhnutnej podmienky pre ich ďalší rozvoj</i>	
Opatrenie 1.1.	Budovanie a modernizácia technickej infraštruktúry
	Indikatívne aktivity opatrenia:
	dopravná infraštruktúra, miestne komunikácie
	budovanie a modernizácia inžinierskych sietí lávky mosty, chodníky
Špecifický cieľ PO I/2 <i>Skvalitnenie miestnej infraštruktúry a vzhľadu obce</i>	
Opatrenie 1.2.	Budovanie a modernizácia lokálnej infraštruktúry
	Indikatívne aktivity opatrenia
	sociálna a zdravotná infraštruktúra
	budovanie sociálnych a nájomných bytov
	budovanie bezbariérových prístupov do budov verejných a občianskej obslužnosti
občianska infraštruktúra	
infraštruktúra kultúry, športu a voľnočasových aktivít	
Opatrenie 1.3.	Obnova a rekonštrukcia vzhľadu obce
	Indikatívne aktivity opatrenia
	rekonštrukcie verejných priestranstiev
	obnova, rekonštrukcia, prestavba a modernizácia budov v majetku obcí
	regulovanie vzhľadu a architektúry zástavby obcí budovanie drobných stavieb (zastávky, lavičky...)
zachovávanie tradičného vidieckeho charakteru obcí	
Špecifický cieľ PO I/3 <i>Modernizácia informačnej a komunikačnej infraštruktúry v obci</i>	
Opatrenie 1.4.	Rozvoj informačných a komunikačných technológií
	Indikatívne aktivity opatrenia
	zavádzanie širokopásmového internetu
	podpora sprístupňovania širokej ponuky TV programov
	verejný internet,
	rekonštrukcie miestnych verejných rozhlasov
vydávanie obecných novín	
Opatrenie 1.5.	Modernizácia webových stránok obce
	Indikatívne aktivity opatrenia
	zriadenie interaktívneho web portálu obce
	zavádzanie moderných technológií do komunikácie samospráva – občan
Všeobecný cieľ PO I / II Zlepšenie podmienok pre rozvoj podnikania a cestovného ruchu na území obce	
Špecifický cieľ PO I / II 1 <i>Zvýšenie pripravenosti obyvateľov pre samozamestnanie a trh práce</i>	
Opatrenie 1.6.	Realizácia vzdelávacích programov zameraných na potreby trhu práce
	Indikatívne aktivity opatrenia:
	odborná príprava a praktické zručnosti pracovné a sociálne inkubátory
Špecifický cieľ PO I / II 2 <i>Skvalitňovanie podmienok pre rozvoj malého a stredného podnikania</i>	
Opatrenie 1.7.	Realizácia opatrení miestnych samospráv na podporu podnikania
	Indikatívne aktivity opatrenia
	vytvorenie systému miestnych úľav pre malých a stredných podnikateľov
	prezentácia a propagácia miestnych podnikateľov, produktov a služieb
	využívanie web stránky obce pre prezentáciu podnikateľov, produktov a služieb
ponuka priestorov pre podnikanie	
budovanie infraštruktúry pre podnikateľské aktivity	
Opatrenie 1.8.	Podpora mikro- a malého podnikania
	Indikatívne aktivity opatrenia: vytváranie poradenských a informačných služieb

Program hospodárskeho a sociálneho rozvoja obce Kozelník
Programovacie obdobie 2015-2022

	marketingové aktivity
	podpora ÚPSVaR pri samozamestnaní a tvorbe pracovných miest
	obnova tradičnej ľudovej výroby
	preferovanie miestnych výrobkov a služieb
Špecifický cieľ PO I/II 3	
Zvýšenie využitia miery turistického a rekreačného potenciálu obce	
Opatrenie 1.9.	Tvorba spoločných produktov cestovného ruchu
	Indikatívne aktivity opatrenia
	zmapovanie zaujímavostí obce a okolia
	prepojenie atraktivít do uceleného produktu
	prepojenie a využitie kultúrnych a spoločenských aktivít pre rozvoj CR
	podpora spolupráce podnikateľov, samosprávy a tretieho sektora
Opatrenie 1.10.	Propagácia obce
	Indikatívne aktivity opatrenia
	prezentácia zaujímavostí obce a okolia
	využívanie moderných informačných technológií pri propagácii
Špecifický cieľ POI / II 4	
Skvalitnenie infraštruktúry a služieb cestovného ruchu	
Opatrenie 1.11.	Budovanie infraštruktúry cestovného ruchu
	Indikatívne aktivity opatrenia:
	tvorba turistických trás
	priestorové značenie infraštruktúry CR
	tvorba cyklotrás
Opatrenie 1.12.	Rozvoj služieb cestovného ruchu
	Indikatívne aktivity opatrenia
	budovanie a modernizácia stravovacích a ubytovacích zariadení
	vybudovanie informačného centra
	zriaďovanie doplnkových služieb
	tvorba komplexného systému služieb pre návštevníkov
Špecifický cieľ PO I/II 5	
Zlepšenie využitia potenciálu územia pre rozvoj agroturistiky a moderných foriem poľnohospodárstva	
Opatrenie 1.13.	Rozvoj agroturistiky
	Indikatívne aktivity opatrenia
	ubytovacie, stravovacie a doplnkové služby
	agroturistické produkty CR
	alternatívne využívanie zanedbaných poľnohospodárskych areálov
	rozvoj poľovníctva
Opatrenie 1.14.	Rozvoj moderných foriem poľnohospodárstva
	Indikatívne aktivity opatrenia
	pestovanie biopotravín a ekofariem
	pestovanie energetických plodín rastlín
	zaistenie odbytu poľnohospodárskej produkcie
	podpora miestnych produktov
	zavádzanie moderných technológií
rozvoj chovu rýb	

Prioritná oblasť Sociálna PO II

Všeobecný cieľ PO Zabezpečenie podmienok pre kvalitný život obyvateľov obce	
Špecifický cieľ PO II /1	
Skvalitnenie a rast vzdelanosti obyvateľov	
Opatrenie 2.1.	Podpora vzdelanosti
	Indikatívne aktivity opatrenia
	rôzne formy celoživotného vzdelávania
Špecifický cieľ PO II /2	
Zvýšenie záujmu občanov o vzájomnú spoluprácu a veci verejné, skvalitnenie občianskej spoločnosti	
Opatrenie 2.2.	Budovanie občianskej spoločnosti
	Indikatívne aktivity opatrenia
	podpora budovania a činnosti tretieho sektora
	podpora verejných spoločenských akcií
	vyhľadávanie, vzdelávanie a podpora činnosti miestnych lídrov

Program hospodárskeho a sociálneho rozvoja obce Kozelník
Programovacie obdobie 2015-2022

	aktivizácia a zapájanie občanov do vecí verejných
	využívanie rôznorodých efektívnych nástrojov motivácie občanov
	vytváranie vhodných podmienok pre verejnú angažovanosť občanov (priestory pre voľnočasové aktivity, systémy pre odhaľovanie a likvidáciu smetísk a čiernych skládok...)
	inovatívne formy zapájania občanov do rozhodovaní v obci (obecná televízia,...)
	zatraktívnenie existujúcich aktivít a akcií pre občanov
Špecifický cieľ PO II / 3	
Skvalitnenie a rozšírenie služieb občanom	
Opatrenie 2.3.	Rozvoj služieb obyvateľstvu
	Indikatívne aktivity opatrenia
	rozvoj zdravotných a sociálnych služieb
	zriaďovanie dostupných doplnkových služieb
	vytváranie podmienok pre novú bytovú výstavbu
	kamerový systém
Špecifický cieľ PO II / 4	
Zachovávanie a rozvoj kultúrneho dedičstva	
Opatrenie 2.4.	Rozvoj kultúry a tradícií
	Ochrana a obnova kultúrnych pamiatok
	Indikatívne aktivity opatrenia
	podpora spolkového života v obci
	podpora miestnych zvykov, ľudových tradícií kultúry a remesiel
	podpora miestnych knižníc
	vydávanie publikácií o obci a je okolí
	pamätné izby, pamätihodnosti, kultúrne pamiatky, múzeá
Špecifický cieľ PO II / 5	
Zabezpečenie trvalo udržateľnej kvality života sociálne odkázaných rodín a občanov	
Opatrenie 2.5.	Podpora sociálne odkázaných rodín a občanov
	Indikatívne aktivity opatrenia
	rekonštrukcia bývania
	výstavba bývania
	podporné programy samospráv pre občanov v núdzi
	poradenské služby
	podpora tvorby pracovných miest pre sociálne vylúčené skupiny (sociálna ekonomika)
Opatrenie 2.6.	Podpora aktivít v oblasti MRK a iných komunit
	Indikatívne aktivity opatrenia
	rekonštrukcia bývania
	poradenské služby
	podpora tvorby pracovných miest
	podpora vzdelávania
Špecifický cieľ PO II / 6	
Skvalitnenie vzájomnej spolupráce na miestnej úrovni	
Opatrenie 2.7.	Rozvoj vzájomnej spolupráce obcí a regiónu
	Indikatívne aktivity opatrenia
	tvorba spoločných projektov obecných samospráv
	združovanie zdrojov (finančných, materiálnych, ľudských, informačných..)
Špecifický cieľ PO II / 7	
Skvalitnenie vzájomnej cezhraničnej spolupráce	
Opatrenie 2.8.	Rozvoj cezhraničnej spolupráce v oblasti rozvoja cestovného ruchu
	Indikatívne aktivity opatrenia
	tvorba spoločných produktov CR
	spoločná propagácia a informovanosť
	budovanie nových cezhraničných trás a komunikácií
Opatrenie 2.9.	Rozvoj hospodárskej cezhraničnej spolupráce
	Indikatívne aktivity opatrenia
	cezhraničná spolupráca podnikateľov
	budovanie obchodných vzťahov, predaj miestnych výrobkov
	podpora cezhraničnej zamestnanosti
Opatrenie 2.10.	Rozvoj spoločenskej a kultúrnej cezhraničnej spolupráce
	Indikatívne aktivity opatrenia
	budovanie kultúrnych a spoločenských kontaktov
	realizácia spoločných kultúrnych, spoločenských a ďalších aktivít a akcií

Program hospodárskeho a sociálneho rozvoja obce Kozelník
Programovacie obdobie 2015-2022

Prioritná oblasť Environmentálna PO III

Všeobecný cieľ PO III Zlepšenie stavu vidieckej krajiny a ochrana životného prostredia v obci a jej okolí Podpora aktivít smerujúcich k účinnej ochrane ovzdušia pred malými a strednými zdrojmi znečistenia nachádzajúcimi sa v katastrálnom území obce	
Špecifický cieľ III / 1 Budovanie a modernizácia environmentálnej infraštruktúry	
Opatrenie 3.1.	budovanie a modernizácia infraštruktúry vodného hospodárstva
	Indikatívne aktivity opatrenia
	Kanalizácie
	ČOV
	Vodovody protipovodňové opatrenia
Špecifický cieľ III / 2 Odstraňovanie ekologických záťaží a nakladanie s odpadmi	
Opatrenie 3.2.	Budovanie a modernizácia infraštruktúry odpadového hospodárstva
	Indikatívne aktivity opatrenia
	sanácia skládok
	separovaný zber
	Kompostovanie minimalizovanie tvorby odpadov
Špecifický cieľ III / 3 Rozvoj a modernizácia energetického hospodárenia	
Opatrenie 3.3.	Budovanie a modernizácia infraštruktúry energetického prostredia
	Indikatívne aktivity opatrenia
	znižovanie energetickej náročnosti budov
	využívanie alternatívnych zdrojov energie
	rozvoj systémov centrálného zásobovania teplom rozvoj moderných systémov zásobovania teplom
Špecifický cieľ III / 4 Obnova vidieckej krajiny	
Opatrenie 3.4.	Indikatívne aktivity opatrenia
	revitalizácia spustnutých lokalít
	revitalizácia vodných tokov
	revitalizácia rybníkov, studní a ich okolia
	výsadba melioračných a spevňujúcich drevín popri cestách a vodných tokoch (líniové výsadby)
	výsadba verejnej zelene

4.2 NÁVÄZNOŠŤ PRIORITNÝCH OBLASTÍ PHSR OBCE KOZELNÍK
2015 – 2022 NA OP 2014 - 2020

Operačné programy cieľa Investovanie do rastu a zamestnanosti

Operačný program Výskum a inovácie OP Val	OP Val predstavuje spoločný programový dokument Ministerstva školstva, vedy, výskumu a športu SR a Ministerstva hospodárstva SR pre poskytnutie podpory u Európskych štrukturálnych a investičných fondov v programovom období 2014 – 2015 v oblasti zameranej na vytvorenie stabilného prostredia pre inovácie pre všetky relevantné subjekty a podporu zvýšenia efektívnosti a výkonnosti systému výskumu, vývoja a inovácií, ako základného piliera pre zvyšovanie konkurencieschopnosti, udržateľného hospodárskeho rastu a zamestnanosti.
Operačný program Integrovaná infraštruktúra OP II	Program výrazne prispieje k podpore kľúčových európskych a vnútroštátnych rozvojových priorít a to k obnoveniu železničnej infraštruktúry (kľúčová súčasť transeurópskej dopravnej siete) a vozového parku, železničnej infraštruktúry (kľúčová súčasť transeurópskej dopravnej siete), verejnej osobnej doprave, infraštruktúre vodných ciest (kľúčová súčasť transeurópskej dopravnej siete), železničnej infraštruktúry (inej ako kľúčová súčasť transeurópskej dopravnej siete), cestnej infraštruktúry (inej ako kľúčová súčasť transeurópskej dopravnej siete), informačnej spoločnosti a technickej pomoci. Program sa zameria na hlavné priority t.j. podporu trvalo udržateľnej dopravy a odstraňovanie kapacitných obmedzení v kľúčových sieťových infraštruktúrach a zlepšenie dostupnosti, využitia a kvality informačných a komunikačných technológií.
Operačný program Ľudské zdroje OP LZ	Operačný program predstavuje spoločný programový dokument Ministerstva práce, sociálnych vecí a rodiny, Ministerstva školstva, vedy, výskumu a športu SR a Ministerstva vnútra SR pre poskytnutie podpory z Európskych štrukturálnych a investičných fondov v programovom období 2014 – 2020 v oblasti zameranej na podporu vzdelávania, zamestnanosti, sociálnej inklúzie a zraniteľných skupín na trhu práce.
Operačný program Kvalita životného	Operačný program KŽP sa zameriava na podporu naplňovania cieľov stratégie Európa 2020 pre inteligentný, udržateľný a inkluzívny rast vo všetkých regiónoch Slovenska. Hlavným cieľom je podpora udržateľného a efektívneho využívania prírodných zdrojov, zabezpečenie ochrany životného prostredia, aktívne prispôbenie sa zmenám klímy a propagácia energetickej

Program hospodárskeho a sociálneho rozvoja obce Kozelník
Programovacie obdobie 2015-2022

prostredia OP KŽP	účinnosti a nízkouhlíkového hospodárstva. Program sa zameria na štyri hlavné priority a to: udržateľné využívanie prírodných zdrojov prostredníctvom rozvoja environmentálnej infraštruktúry, prispôsobenie sa nepriaznivým vplyvom zmeny klímy so zameraním na ochranu pred povodňami, podpora riadenia rizík, riadenia mimoriadnych udalostí a odolnosti proti mimoriadnym udalostiam ovplyvnených zmenou klímy a energeticky účinné nízkouhlíkové hospodárstvo vo všetkých odvetviach.
Rybie hospodárstvo OP RH	Operačný program RH predstavuje spoločný programový dokument Ministerstva pôdohospodárstva a rozvoja vidieka Slovenskej republiky pre poskytnutie podpory z Európskych štrukturálnych a investičných fondov v programovom období 2014 – 2020 v oblasti zameranej na trvalo udržateľný a konkurencieschopný sektor rybného hospodárstva. Hlavnými cieľmi sú zvýšenie konkurencieschopnosti a životaschopnosti podnikov akvakultúry vrátane zlepšenia bezpečnostných alebo pracovných podmienok, najmä MSP, ochrana a obnovenie vodnej biodiverzity, zlepšenie ekosystémov vzťahujúcich sa k akvakultúre a podpora akvakultúry efektívne využívajúcej zdroje; zabezpečenie zberu relevantných a vysoko kvalitných údajov a analýz Spoločnej rybárskej politiky EÚ za sektor akvakultúry a spracovateľský sektor v súlade s viacročným programom v zmysle návrhu nariadenia Európskeho parlamentu a Rady o SRP; implementácia opatrení, ktoré podporia uvádzanie na trh a spracovania produktov akvakultúry.
Integrovaný regionálny operačný program OP IROP	Hlavným cieľom operačného programu je prispieť k podpore kvality života a zabezpečenie trvalo udržateľného poskytovania verejných služieb naprieč celou krajinou. To bude prínosom pre vyvážený a udržateľný regionálny rozvoj, ako aj hospodársku, územnú a sociálnu súdržnosť slovenských regiónov, miest a obcí. K hlavným prioritám programu patrí bezpečná a ekologická doprava v regiónoch, ľahší prístup k účinným a kvalitným verejným službám, mobilizácia kreatívneho potenciálu v regiónoch, zlepšenie kvality života v regiónoch s dôrazom na životné prostredie a miestny rozvoj vedený komunitou.
Efektívna verejná správa OP EVS	Programová stratégia OP EVS je definovaná tak, aby podporovala napĺňanie priorít stratégie Európa 2020 a prispievala k plneniu cieľov Národného programu reforiem Slovenskej republiky („NPR SR“), ako aj požiadaviek vyplývajúcich z legislatívy EÚ v relevantných oblastiach a zároveň reflektovala na potreby a výzvy na národnej, resp. regionálnej a lokálnej úrovni, s cieľom zabezpečenia predpokladov pre udržateľný a inkluzívny rast prostredníctvom komplexnej reformy verejnej správy SR.
Technická pomoc OP TP	Na základe skúseností z programového obdobia 2007 – 2013 sa prostredníctvom samostatného operačného programu posilní najmä systémový prístup k európskym štrukturálnym a investičným fondom, vytvorí vysoko odborná a efektívna podpora pre riadenie a implementáciu európskych štrukturálnych a investičných fondov do budovania efektívneho systému ich regulácie, zvýšením kvality administratívnych kapacít podieľajúcich sa na ich riadení, na kontrole a audite, ako aj ochrane finančných záujmov EÚ. Operačný program Technická pomoc tak prispeje k plneniu cieľov Stratégie Európa 2020, ako aj Národného programu reforiem Slovenskej republiky. S jeho podporou sa dosiahne najmä efektívne, účinné a transparentné čerpanie prostriedkov európskych štrukturálnych a investičných fondov v rámci všetkých operačných programov, ktorého pozitívne prínosy pocítia všetci občania Slovenskej republiky.
Program rozvoja vidieka OP PRV	Program rozvoja vidieka (PRV) bol schválený vládou SR dňa 14. 05. 2014 a predstavuje spoločný programový dokument Ministerstva pôdohospodárstva a rozvoja vidieka Slovenskej republiky pre poskytnutie podpory z Európskych štrukturálnych a investičných fondov v programovom období 2014 – 2020 v oblasti zameranej na zvýšenie rastu, udržanie a tvorbu pracovných miest na vidieku v súlade s ochranou životného prostredia na dosiahnutie cieľov rozvoja vidieka: podporovať konkurencieschopnosť poľnohospodárstva, zabezpečovať udržateľné hospodárenie s prírodnými zdrojmi a dosiahnuť vyvážený územný rozvoj vidieckych komunít.

4.3 NÁVÄZNOŠŤ STRATEGICKÝCH OPATRENÍ PHSR OBCE KOZELNÍK 2015 – 2022 NA OP 2014 - 2020

Prioritná oblasť ekonomická PO I	Operačný program PRV
Opatrenie PHSR	Opatrenie OP
Opatrenie 1.1	Opatrenie 7 : Základné služby a obnova dedín vo vidieckych oblastiach Podopatrenie 7.2 Operácia: Investícia do vytvárania všetkých druhov infraštruktúry malých rozmerov - obce do 1000 obyvateľov, združenia obcí s právnou subjektivitou s priemerným počtom obyvateľov do 1000
Opatrenie 1.2	Opatrenie 7 : Základné služby a obnova dedín vo vidieckych oblastiach Podopatrenie 7.4 Operácia: Vytváranie , zlepšovanie alebo rozširovanie miestnych služieb, vrátane voľného času a kultúry a súvisiacej infraštruktúry- obce do 1000 obyvateľov, združenia obcí s právnou subjektivitou s priemerným počtom obyvateľov do 1000
Opatrenie 1.9,1.10,1.11,1.12,1.13,1.14,	Opatrenie 7 : Základné služby a obnova dedín vo vidieckych oblastiach Podopatrenie 7.5 Operácia: Rozvoj vidieckeho cestovného ruchu - obce do 1000 obyvateľov, združenia obcí s právnou subjektivitou s priemerným počtom obyvateľov do 1000
Opatrenie 1.3	Prioritná os 4: Zlepšenie kvality života v regiónoch s dôrazom na životné prostredie Investičná priorita 4.3 Ciel 4.3.1 : Zlepšenie environmentálnych aspektov v mestách a mestských oblastiach prostredníctvom budovania prvkov zelenej infraštruktúry a adaptáciou urbanizovaného prostredia na zmeny klímy ako aj zavádzaním systémových prvkov znižovania znečistenia ovzdušia a hluku- obce , mestá, OZ OP KŽP

Prioritná oblasť ekonomická PO I	Operačný program IROP
Opatrenie PHSR	Opatrenie OP IROP
Opatrenie 1.1	Prioritná os 1: Bezpečná a ekologická doprava v regiónoch Investičná priorita 1.2 Ciel 1.2.2 Zvýšenie atraktivity a prepravnej kapacity nemotorovej dopravy (predovšetkým cyklistickej dopravy) na celkovom počte prepravených osôb - mestá, obce a združenia obcí

Prioritná oblasť ekonomická PO I	Operačný program KZP
Opatrenie PHSR	Opatrenie OP KZP
Opatrenie 1.3, 3.3	Prioritná os 4 -Energeticky efektívne nízkouhlíkové hospodárstvo vo všetkých sektoroch Investičná priorita 4.3 Ciel 4.3.1 Zníženie spotreby energie pri prevádzke verejných budov - Aktivita A Prioritná os 4 -Energeticky efektívne nízkouhlíkové hospodárstvo vo všetkých sektoroch Investičná priorita 4.5 Ciel 4.5.1 Rozvoj účinnejších systémov centralizovaného zásobovania teplom založených na dopyte po využiteľnom teple - Aktivita A, B

Prioritná oblasť ekonomická PO I	Operačný program II
Opatrenie PHSR	Opatrenie OP II
Opatrenie 1.4, 1.5, 1.7	Prioritná os 7 Informačná spoločnosť Investičná priorita 2a) Ciel 7.1 Zvýšenie pokrytia širokopásmový internetom/ NGN
Opatrenie 1.4, 1.5, 1.7	Prioritná os 7 Informačná spoločnosť Investičná priorita 2c) Ciel 7.3 Zvýšenie kvality , štandardu a dostupnosti eGovernment služieb pre podnikateľov
Opatrenie 1.4, 1.5, 1.7	Prioritná os 7 Informačná spoločnosť Investičná priorita

Program hospodárskeho a sociálneho rozvoja obce Kozelník
Programovacie obdobie 2015-2022

	2c) Cieľ 7.4 Zvýšenie kvality , štandardu a dostupnosti eGovernment služieb pre občanov
Opatrenie 1.4, 1.5, 1.7	Prioritná os 7 Informačná spoločnosť Investičná priorita 2c) Cieľ 7.7 Umožnenie modernizácie a racionalizácie verejnej správy IKT prostriedkami
Opatrenie 1.4, 1.5, 1.7	Prioritná os 7 Informačná spoločnosť Investičná priorita 2c) Cieľ 7.8 Racionalizácia prevádzky informačných systémov pomocou eGovernment cloudu

Prioritná oblasť ekonomická PO I	Operačný program IŽ
Opatrenie PHSR	Opatrenie OP IŽ
Opatrenie 1.6	Prioritná os 1 Vzdelávanie, Investičná priorita 1.1 Ciele: 1.1.1 Zvýšiť inkluzívnosť a rovnaký prístup ku kvalitnému vzdelávaniu a zlepšiť výsledky a kompetencie detí a žiakov

Prioritná oblasť ekonomická PO I	Operačný program IŽ
Opatrenie PHSR	Opatrenie OP IŽ
Opatrenie 1.6	Prioritná os 1 Vzdelávanie, Investičná priorita 1.1 Ciele: 1.1.1 Zvýšiť inkluzívnosť a rovnaký prístup ku kvalitnému vzdelávaniu a zlepšiť výsledky a kompetencie detí a žiakov

Prioritná oblasť ekonomická PO I	Operačný program EVS
Opatrenie PHSR	Opatrenie OP EVS
Opatrenie 1.7	3.1 Podpora miestnej ekonomiky a MSP - Rozvoj služieb VS pre MSP • Podpora miestneho podnikania s dôrazom na inovácie a zelené hospodárstvo

Prioritná oblasť ekonomická PO I	Operačný program RH
Opatrenie PHSR	Opatrenie OP RH
Opatrenie 1.14	Os 2: Akvakultúra, spracovanie a uvádzanie produktov rybolovu a akvakultúry na trh. Cieľom je modernizácia akvakultúry a zvýšenie konkurencieschopnosti podnikov, spracovávajúcich hlavne domácu produkciu. Os 3: Opatrenia spoločenského záujmu. Cieľom je zabezpečenie stability a podpora trhu v sektore rybného hospodárstva.
Prioritná oblasť sociálna PO II	Operačný program IROP
Opatrenie PHSR	Opatrenie OP IROP
Opatrenie 2.1	Prioritná os 2: Ľahší prístup k efektívnym a kvalitnejším verejným službám Investičná priorita 2.2 Cieľ 2.2.1 Zvýšenie hrubej zaškolenosti detí materských škôl - obec ako zriaďovateľ MŠ
Opatrenie 2.1	Prioritná os 2: Ľahší prístup k efektívnym a kvalitnejším verejným službám Investičná priorita 2.2 Cieľ 2.2.2 Zlepšenie kľúčových kompetencií žiakov ZŠ - obec ako zriaďovateľ ZŠ

Prioritná oblasť sociálna PO II	Operačný program II
Opatrenie PHSR	Opatrenie OP II
Opatrenie 2.3,2.5,2.6	Prioritná os 7 Informačná spoločnosť Investičná priorita 2c) Cieľ 7.6 Zlepšenie digitálnych zručností a inklúzie znevýhodnených jedincov do digitálneho trhu

Prioritná oblasť sociálna PO II	Operačný program II
Opatrenie PHSR	Opatrenie OP II
Opatrenie 2.3,2.5,2.6	Prioritná os 7 Informačná spoločnosť Investičná priorita 2c) Cieľ 7.6 Zlepšenie digitálnych zručností a inklúzie znevýhodnených jedincov do digitálneho trhu

Program hospodárskeho a sociálneho rozvoja obce Kozelník
Programovacie obdobie 2015-2022

Prioritná oblasť sociálna PO II	Operačný program II
Opatrenie PHSR	Opatrenie OP II
Opatrenie 2.3,2.5,2.6	Prioritná os 7 Informačná spoločnosť Investičná priorita 2c) Cieľ 7.6 Zlepšenie digitálnych zručností a inklúzie znevýhodnených jedincov do digitálneho trhu

Prioritná oblasť sociálna PO II	Operačný program II
Opatrenie PHSR	Opatrenie OP II
Opatrenie 2.3,2.5,2.6	Prioritná os 7 Informačná spoločnosť Investičná priorita 2c) Cieľ 7.6 Zlepšenie digitálnych zručností a inklúzie znevýhodnených jedincov do digitálneho trhu

Prioritná oblasť sociálna PO II	Operačný program II
Opatrenie PHSR	Opatrenie OP II
Opatrenie 2.3,2.5,2.6	Prioritná os 7 Informačná spoločnosť Investičná priorita 2c) Cieľ 7.6 Zlepšenie digitálnych zručností a inklúzie znevýhodnených jedincov do digitálneho trhu

Prioritná oblasť sociálna PO II	Operačný program II
Opatrenie PHSR	Opatrenie OP II
Opatrenie 2.3,2.5,2.6	Prioritná os 7 Informačná spoločnosť Investičná priorita 2c) Cieľ 7.6 Zlepšenie digitálnych zručností a inklúzie znevýhodnených jedincov do digitálneho trhu

Prioritná oblasť sociálna PO II	Operačný program II
Opatrenie PHSR	Opatrenie OP II
Opatrenie 2.3,2.5,2.6	Prioritná os 7 Informačná spoločnosť Investičná priorita 2c) Cieľ 7.6 Zlepšenie digitálnych zručností a inklúzie znevýhodnených jedincov do digitálneho trhu

Prioritná oblasť sociálna PO II	Operačný program IZ
Opatrenie PHSR	Opatrenie OP IZ
Opatrenie 2.1	Prioritná os 1 Vzdelávanie, Investičná priorita 1.2 Ciele: 1.2.1 Zvýšiť kvalitu odborného vzdelávania a prípravy reflektujúcu potreby trhu práce
Opatrenie 2.1,2.2	Prioritná os 1 Vzdelávanie, Investičná priorita 1.4 Ciele: 1.4.1 Zvýšiť kvalitu a efektívnosť celoživotného vzdelávania s dôrazom na rozvoj kľúčových kompetencií, prehĺbovanie a zvyšovanie kvalifikácie
Opatrenie 2.1,2.3,2.5	Prioritná os 3 Zamestnanosť Investičná priorita 3.1 Ciele: 3.1.1 Zvýšiť zamestnanosť, zamestnateľnosť a znížiť nezamestnanosť s osobitným zreteľom na dlhodobo nezamestnaných, nízko kvalifikovaných, starších a zdravotne postihnuté osoby
Opatrenie 1.8, 2.1,2.3	Prioritná os 3 Zamestnanosť Investičná priorita 3.1 Ciele: 3.1.2 Zlepšiť prístup na trh práce uplatnením účinných nástrojov na podporu zamestnanosti, vrátane podpory mobility pre získanie zamestnania, SZČ a aktivít vo vidieckych oblastiach
Opatrenie 2.2, 2.5,2.6	Prioritná os 4 Sociálne začlenenie Investičná priorita 4.1 Ciele: 4.1.1 Zvýšenie účasti najviac znevýhodnených a ohrozených osôb v spoločnosti, vrátane na trhu práce
Opatrenie 2.2,2.5,2.6	Prioritná os 4 Sociálne začlenenie Investičná priorita 4.1 Ciele: 4.1.2 Prevencia a eliminácia všetkých foriem diskriminácie
Opatrenie 2.1,2.5,2.6	Prioritná os 5 Integrácia marginalizovaných rómskych komunít Investičná priorita 5.1 Ciele: 5.1.1 Zvýšiť vzdelanostnú úroveň príslušníkov MRK, predovšetkým Rómov, na všetkých stupňoch vzdelávania s dôrazom na predprimárne vzdelávanie
Opatrenie 2.2,2.5,2.6	Prioritná os 5 Integrácia marginalizovaných rómskych

Program hospodárskeho a sociálneho rozvoja obce Kozelník
Programovacie obdobie 2015-2022

	komunití Investičná priorita 5.1 Ciele: 5.1.2 Zvýšiť finančnú gramotnosť. Zamestnateľnosť a zamestnanosť marginalizovaných komunit, predovšetkým Rómov
Opatrenie 1.2, 2.2,2.5,2.6	Prioritná os 5 Integrácia marginalizovaných rómskych komunití Investičná priorita 5.1 Ciele: 5.1.3 Podporiť prístup ku zdravotnej starostlivosti a verejnému zdraviu vrátane preventívnej zdravotnej starostlivosti, zdravotníckej osvedy a zlepšeniu štandardov bývania
Opatrenie 2.1,2.5,2.6	Prioritná os 6 Technická vybavenosť v obciach s prítomnosťou MRK Investičná priorita 6.1 Ciele: 6.1.2 Zlepšenie prístupu ku kvalitnému vzdelávaniu vrátane vzdelávania a starostlivosti v rannom detstve
Opatrenie 1.2, 2.2,2.5,2.6	Prioritná os 6 Technická vybavenosť v obciach s prítomnosťou MRK Investičná priorita 6.1 Ciele: 6.1.3 Zlepšiť prístup MRK k sociálnej infraštruktúre

Prioritná oblasť sociálna PO II	Operačný program LŽ
Opatrenie PHSR	Opatrenie OP LŽ
Opatrenie 2.1	Prioritná os 1 Vzdelávanie, Investičná priorita 1.2 Ciele: 1.2.1 Zvýšiť kvalitu odborného vzdelávania a prípravy reflektujúcu potreby trhu práce
Opatrenie 2.1,2.2	Prioritná os 1 Vzdelávanie, Investičná priorita 1.4 Ciele: 1.4.1 Zvýšiť kvalitu a efektívnosť celoživotného vzdelávania s dôrazom na rozvoj kľúčových kompetencií, prehľbovanie a zvyšovanie kvalifikácie
Opatrenie 2.1,2.3,2.5	Prioritná os 3 Zamestnanosť Investičná priorita 3.1 Ciele: 3.1.1 Zvýšiť zamestnanosť, zamestnateľnosť a znížiť nezamestnanosť s osobitným zreteľom na dlhodobo nezamestnaných, nízko kvalifikovaných, starších a zdravotne postihnuté osoby
Opatrenie 1.8, 2.1,2.3	Prioritná os 3 Zamestnanosť Investičná priorita 3.1 Ciele: 3.1.2 Zlepšiť prístup na trh práce uplatnením účinných nástrojov na podporu zamestnanosti, vrátane podpory mobility pre získanie zamestnania, SZČ a aktivít vo vidieckych oblastiach
Opatrenie 2.2, 2.5,2.6	Prioritná os 4 Sociálne začlenenie Investičná priorita 4.1 Ciele: 4.1.1 Zvýšenie účasti najviac znevýhodnených a ohrozených osôb v spoločnosti, vrátane na trhu práce
Opatrenie 2.2,2.5,2.6	Prioritná os 4 Sociálne začlenenie Investičná priorita 4.1 Ciele: 4.1.2 Prevencia a eliminácia všetkých foriem diskriminácie
Opatrenie 2.1,2.5,2.6	Prioritná os 5 Integrácia marginalizovaných rómskych komunití Investičná priorita 5.1 Ciele: 5.1.1 Zvýšiť vzdelanostnú úroveň príslušníkov MRK, predovšetkým Rómov, na všetkých stupňoch vzdelávania s dôrazom na predprimárne vzdelávanie
Opatrenie 2.2,2.5,2.6	Prioritná os 5 Integrácia marginalizovaných rómskych komunití Investičná priorita 5.1 Ciele: 5.1.2 Zvýšiť finančnú gramotnosť. Zamestnateľnosť a zamestnanosť marginalizovaných komunit, predovšetkým Rómov
Opatrenie 1.2, 2.2,2.5,2.6	Prioritná os 5 Integrácia marginalizovaných rómskych komunití Investičná priorita 5.1 Ciele: 5.1.3 Podporiť prístup ku zdravotnej starostlivosti a verejnému zdraviu vrátane preventívnej zdravotnej starostlivosti, zdravotníckej osvedy a zlepšeniu štandardov bývania
Opatrenie 2.1,2.5,2.6	Prioritná os 6 Technická vybavenosť v obciach s prítomnosťou MRK Investičná priorita 6.1 Ciele: 6.1.2 Zlepšenie prístupu ku kvalitnému vzdelávaniu vrátane vzdelávania a starostlivosti v rannom detstve
Opatrenie 1.2, 2.2,2.5,2.6	Prioritná os 6 Technická vybavenosť v obciach s prítomnosťou MRK Investičná priorita 6.1 Ciele: 6.1.3

Program hospodárskeho a sociálneho rozvoja obce Kozelník
Programovacie obdobie 2015-2022

	Zlepšiť prístup MRK k sociálnej infraštruktúre
Prioritná oblasť sociálna PO II	Operačný program IŽ
Opatrenie PHSR	Opatrenie OP IŽ
Opatrenie 2.1	Prioritná os 1 Vzdelávanie, Investičná priorita 1.2 Ciele: 1.2.1 Zvýšiť kvalitu odborného vzdelávania a prípravy reflektujúc potreby trhu práce
Opatrenie 2.1,2.2	Prioritná os 1 Vzdelávanie, Investičná priorita 1.4 Ciele: 1.4.1 Zvýšiť kvalitu a efektívnosť celoživotného vzdelávania s dôrazom na rozvoj kľúčových kompetencií, prehľbovanie a zvyšovanie kvalifikácie
Opatrenie 2.1,2.3,2.5	Prioritná os 3 Zamestnanosť Investičná priorita 3.1 Ciele: 3.1.1 Zvýšiť zamestnanosť, zamestnateľnosť a znížiť nezamestnanosť s osobitným zreteľom na dlhodobo nezamestnaných, nízko kvalifikovaných, starších a zdravotne postihnuté osoby
Opatrenie 1.8, 2.1,2.3	Prioritná os 3 Zamestnanosť Investičná priorita 3.1 Ciele: 3.1.2 Zlepšiť prístup na trh práce uplatnením účinných nástrojov na podporu zamestnanosti, vrátane podpory mobility pre získanie zamestnania, SZČ a aktivít vo vidieckych oblastiach
Opatrenie 2.2, 2.5,2.6	Prioritná os 4 Sociálne začlenenie Investičná priorita 4.1 Ciele: 4.1.1 Zvýšenie účasti najviac znevýhodnených a ohrozených osôb v spoločnosti, vrátane na trhu práce
Opatrenie 2.2,2.5,2.6	Prioritná os 4 Sociálne začlenenie Investičná priorita 4.1 Ciele: 4.1.2 Prevencia a eliminácia všetkých foriem diskriminácie
Opatrenie 2.1,2.5,2.6	Prioritná os 5 Integrácia marginalizovaných rómskych komunít Investičná priorita 5.1 Ciele: 5.1.1 Zvýšiť vzdelanostnú úroveň príslušníkov MRK, predovšetkým Rómov, na všetkých stupňoch vzdelávania s dôrazom na predprimárne vzdelávanie
Opatrenie 2.2,2.5,2.6	Prioritná os 5 Integrácia marginalizovaných rómskych komunít Investičná priorita 5.1 Ciele: 5.1.2 Zvýšiť finančnú gramotnosť, zamestnateľnosť a zamestnanosť marginalizovaných komunít, predovšetkým Rómov
Opatrenie 1.2, 2.2,2.5,2.6	Prioritná os 5 Integrácia marginalizovaných rómskych komunít Investičná priorita 5.1 Ciele: 5.1.3 Podporiť prístup ku zdravotnej starostlivosti a verejnému zdraviu vrátane preventívnej zdravotnej starostlivosti, zdravotníckej osvetu a zlepšeniu štandardov bývania
Opatrenie 2.1,2.5,2.6	Prioritná os 6 Technická vybavenosť v obciach s prítomnosťou MRK Investičná priorita 6.1 Ciele: 6.1.2 Zlepšenie prístupu ku kvalitnému vzdelávaniu vrátane vzdelávania a starostlivosti v rannom detstve
Opatrenie 1.2, 2.2,2.5,2.6	Prioritná os 6 Technická vybavenosť v obciach s prítomnosťou MRK Investičná priorita 6.1 Ciele: 6.1.3 Zlepšiť prístup MRK k sociálnej infraštruktúre
Prioritná oblasť sociálna PO II	Operačný program IŽ
Opatrenie PHSR	Opatrenie OP IŽ
Opatrenie 2.1	Prioritná os 1 Vzdelávanie, Investičná priorita 1.2 Ciele: 1.2.1 Zvýšiť kvalitu odborného vzdelávania a prípravy reflektujúc potreby trhu práce
Opatrenie 2.1,2.2	Prioritná os 1 Vzdelávanie, Investičná priorita 1.4 Ciele: 1.4.1 Zvýšiť kvalitu a efektívnosť celoživotného vzdelávania s dôrazom na rozvoj kľúčových kompetencií, prehľbovanie a zvyšovanie kvalifikácie
Opatrenie 2.1,2.3,2.5	Prioritná os 3 Zamestnanosť Investičná priorita 3.1 Ciele: 3.1.1 Zvýšiť zamestnanosť, zamestnateľnosť a znížiť nezamestnanosť s osobitným zreteľom na dlhodobo nezamestnaných, nízko kvalifikovaných,

Program hospodárskeho a sociálneho rozvoja obce Kozelník
Programovacie obdobie 2015-2022

	starších a zdravotne postihnuté osoby
Opatrenie 1.8, 2.1,2.3	Prioritná os 3 Zamestnanosť Investičná priorita 3.1 Ciele: 3.1.2 Zlepšiť prístup na trh práce uplatnením účinných nástrojov na podporu zamestnanosti, vrátane podpory mobility pre získanie zamestnania, SZČ a aktivít vo vidieckych oblastiach
Opatrenie 2.2, 2.5,2.6	Prioritná os 4 Sociálne začlenenie Investičná priorita 4.1 Ciele: 4.1.1 Zvýšenie účasti najviac znevýhodnených a ohrozených osôb v spoločnosti , vrátane na trhu práce
Opatrenie 2.2,2.5,2.6	Prioritná os 4 Sociálne začlenenie Investičná priorita 4.1 Ciele: 4.1.2 Prevencia a eliminácia všetkých foriem diskriminácie
Opatrenie 2.1,2.5,2.6	Prioritná os 5 Integrácia marginalizovaných rómskych komunít Investičná priorita 5.1 Ciele: 5.1.1 Zvýšiť vzdelanostnú úroveň príslušníkov MRK, predovšetkým Rómov, na všetkých stupňoch vzdelávania s dôrazom na predprimárne vzdelávanie
Opatrenie 2.2,2.5,2.6	Prioritná os 5 Integrácia marginalizovaných rómskych komunít Investičná priorita 5.1 Ciele: 5.1.2 Zvýšiť finančnú gramotnosť. Zamestnateľnosť a zamestnanosť marginalizovaných komunít, predovšetkým Rómov
Opatrenie 1.2, 2.2,2.5,2.6	Prioritná os 5 Integrácia marginalizovaných rómskych komunít Investičná priorita 5.1 Ciele: 5.1.3 Podporiť prístup ku zdravotnej starostlivosti a verejnému zdraviu vrátane preventívnej zdravotnej starostlivosti, zdravotníckej osvedy a zlepšeniu štandardov bývania
Opatrenie 2.1,2.5,2.6	Prioritná os 6 Technická vybavenosť v obciach s prítomnosťou MRK Investičná priorita 6.1 Ciele: 6.1.2 Zlepšenie prístupu ku kvalitnému vzdelávaniu vrátane vzdelávania a starostlivosti v rannom detstve
Opatrenie 1.2, 2.2,2.5,2.6	Prioritná os 6 Technická vybavenosť v obciach s prítomnosťou MRK Investičná priorita 6.1 Ciele: 6.1.3 Zlepšiť prístup MRK k sociálnej infraštruktúre

Prioritná oblasť sociálna PO II	Operačný program IŽ
Opatrenie PHSR	Opatrenie OP IŽ
Opatrenie 2.1	Prioritná os 1 Vzdelávanie, Investičná priorita 1.2 Ciele: 1.2.1 Zvýšiť kvalitu odborného vzdelávania a prípravy reflektujúcu potreby trhu práce
Opatrenie 2.1,2.2	Prioritná os 1 Vzdelávanie, Investičná priorita 1.4 Ciele: 1.4.1 Zvýšiť kvalitu a efektívnosť celoživotného vzdelávania s dôrazom na rozvoj kľúčových kompetencií, prehľbovanie a zvyšovanie kvalifikácie
Opatrenie 2.1,2.3,2.5	Prioritná os 3 Zamestnanosť Investičná priorita 3.1 Ciele: 3.1.1 Zvýšiť zamestnanosť , zamestnateľnosť a znížiť nezamestnanosť s osobitným zreteľom na dlhodobu nezamestnaných, nízko kvalifikovaných, starších a zdravotne postihnuté osoby
Opatrenie 1.8, 2.1,2.3	Prioritná os 3 Zamestnanosť Investičná priorita 3.1 Ciele: 3.1.2 Zlepšiť prístup na trh práce uplatnením účinných nástrojov na podporu zamestnanosti, vrátane podpory mobility pre získanie zamestnania, SZČ a aktivít vo vidieckych oblastiach
Opatrenie 2.2, 2.5,2.6	Prioritná os 4 Sociálne začlenenie Investičná priorita 4.1 Ciele: 4.1.1 Zvýšenie účasti najviac znevýhodnených a ohrozených osôb v spoločnosti , vrátane na trhu práce
Opatrenie 2.2,2.5,2.6	Prioritná os 4 Sociálne začlenenie Investičná priorita 4.1 Ciele: 4.1.2 Prevencia a eliminácia všetkých foriem diskriminácie
Opatrenie 2.1,2.5,2.6	Prioritná os 5 Integrácia marginalizovaných rómskych komunít Investičná priorita 5.1 Ciele: 5.1.1 Zvýšiť

Program hospodárskeho a sociálneho rozvoja obce Kozelník
Programovacie obdobie 2015-2022

	vzdelanostnú úroveň príslušníkov MRK, predovšetkým Rómov, na všetkých stupňoch vzdelávania s dôrazom na predprimárne vzdelávanie
Opatrenie 2.2,2.5,2.6	Prioritná os 5 Integrácia marginalizovaných rómskych komunít Investičná priorita 5.1 Ciele: 5.1.2 Zvýšiť finančnú gramotnosť. Zamestnateľnosť a zamestnanosť marginalizovaných komunít, predovšetkým Rómov
Opatrenie 1.2, 2.2,2.5,2.6	Prioritná os 5 Integrácia marginalizovaných rómskych komunít Investičná priorita 5.1 Ciele: 5.1.3 Podporiť prístup ku zdravotnej starostlivosti a verejnému zdraviu vrátane preventívnej zdravotnej starostlivosti, zdravotníckej osvetu a zlepšeniu štandardov bývania
Opatrenie 2.1,2.5,2.6	Prioritná os 6 Technická vybavenosť v obciach s prítomnosťou MRK Investičná priorita 6.1 Ciele: 6.1.2 Zlepšenie prístupu ku kvalitnému vzdelávaniu vrátane vzdelávania a starostlivosti v rannom detstve
Opatrenie 1.2, 2.2,2.5,2.6	Prioritná os 6 Technická vybavenosť v obciach s prítomnosťou MRK Investičná priorita 6.1 Ciele: 6.1.3 Zlepšiť prístup MRK k sociálnej infraštruktúre

Prioritná oblasť sociálna PO II	Operačný program IZ
Opatrenie PHSR	Opatrenie OP IZ
Opatrenie 2.1	Prioritná os 1 Vzdelávanie, Investičná priorita 1.2 Ciele: 1.2.1 Zvýšiť kvalitu odborného vzdelávania a prípravy reflektujúcu potreby trhu práce
Opatrenie 2.1,2.2	Prioritná os 1 Vzdelávanie, Investičná priorita 1.4 Ciele: 1.4.1 Zvýšiť kvalitu a efektívnosť celoživotného vzdelávania s dôrazom na rozvoj kľúčových kompetencií, prehľbovanie a zvyšovanie kvalifikácie
Opatrenie 2.1,2.3,2.5	Prioritná os 3 Zamestnanosť Investičná priorita 3.1 Ciele: 3.1.1 Zvýšiť zamestnanosť, zamestnateľnosť a znížiť nezamestnanosť s osobitným zreteľom na dlhodobo nezamestnaných, nízko kvalifikovaných, starších a zdravotne postihnuté osoby
Opatrenie 1.8, 2.1,2.3	Prioritná os 3 Zamestnanosť Investičná priorita 3.1 Ciele: 3.1.2 Zlepšiť prístup na trh práce uplatnením účinných nástrojov na podporu zamestnanosti, vrátane podpory mobility pre získanie zamestnania, SZČ a aktivít vo vidieckych oblastiach
Opatrenie 2.2, 2.5,2.6	Prioritná os 4 Sociálne začlenenie Investičná priorita 4.1 Ciele: 4.1.1 Zvýšenie účasti najviac znevýhodnených a ohrozených osôb v spoločnosti, vrátane na trhu práce
Opatrenie 2.2,2.5,2.6	Prioritná os 4 Sociálne začlenenie Investičná priorita 4.1 Ciele: 4.1.2 Prevencia a eliminácia všetkých foriem diskriminácie
Opatrenie 2.1,2.5,2.6	Prioritná os 5 Integrácia marginalizovaných rómskych komunít Investičná priorita 5.1 Ciele: 5.1.1 Zvýšiť vzdelanostnú úroveň príslušníkov MRK, predovšetkým Rómov, na všetkých stupňoch vzdelávania s dôrazom na predprimárne vzdelávanie
Opatrenie 2.2,2.5,2.6	Prioritná os 5 Integrácia marginalizovaných rómskych komunít Investičná priorita 5.1 Ciele: 5.1.2 Zvýšiť finančnú gramotnosť. Zamestnateľnosť a zamestnanosť marginalizovaných komunít, predovšetkým Rómov
Opatrenie 1.2, 2.2,2.5,2.6	Prioritná os 5 Integrácia marginalizovaných rómskych komunít Investičná priorita 5.1 Ciele: 5.1.3 Podporiť prístup ku zdravotnej starostlivosti a verejnému zdraviu vrátane preventívnej zdravotnej starostlivosti, zdravotníckej osvetu a zlepšeniu štandardov bývania
Opatrenie 2.1,2.5,2.6	Prioritná os 6 Technická vybavenosť v obciach s prítomnosťou MRK Investičná priorita 6.1 Ciele: 6.1.2

Program hospodárskeho a sociálneho rozvoja obce Kozelník
Programovacie obdobie 2015-2022

	Zlepšenie prístupu ku kvalitnému vzdelávaniu vrátane vzdelávania a starostlivosti v rannom detstve
Opatrenie 1.2, 2.2,2.5,2.6	Prioritná os 6 Technická vybavenosť v obciach s prítomnosťou MRK Investičná priorita 6.1 Ciele: 6.1.3 Zlepšiť prístup MRK k sociálnej infraštruktúre

Prioritná oblasť sociálna PO II	Operačný program LŽ
Opatrenie PHSR	Opatrenie OP LŽ
Opatrenie 2.1	Prioritná os 1 Vzdelávanie, Investičná priorita 1.2 Ciele: 1.2.1 Zvýšiť kvalitu odborného vzdelávania a prípravy reflektujúcej potreby trhu práce
Opatrenie 2.1,2.2	Prioritná os 1 Vzdelávanie, Investičná priorita 1.4 Ciele: 1.4.1 Zvýšiť kvalitu a efektívnosť celoživotného vzdelávania s dôrazom na rozvoj kľúčových kompetencií, prehľbovanie a zvyšovanie kvalifikácie
Opatrenie 2.1,2.3,2.5	Prioritná os 3 Zamestnanosť Investičná priorita 3.1 Ciele: 3.1.1 Zvýšiť zamestnanosť, zamestnateľnosť a znížiť nezamestnanosť s osobitným zreteľom na dlhodobo nezamestnaných, nízko kvalifikovaných, starších a zdravotne postihnuté osoby
Opatrenie 1.8, 2.1,2.3	Prioritná os 3 Zamestnanosť Investičná priorita 3.1 Ciele: 3.1.2 Zlepšiť prístup na trh práce uplatnením účinných nástrojov na podporu zamestnanosti, vrátane podpory mobility pre získanie zamestnania, SZČ a aktivít vo vidieckych oblastiach
Opatrenie 2.2, 2.5,2.6	Prioritná os 4 Sociálne začlenenie Investičná priorita 4.1 Ciele: 4.1.1 Zvýšenie účasti najviac znevýhodnených a ohrozených osôb v spoločnosti, vrátane na trhu práce
Opatrenie 2.2,2.5,2.6	Prioritná os 4 Sociálne začlenenie Investičná priorita 4.1 Ciele: 4.1.2 Prevencia a eliminácia všetkých foriem diskriminácie
Opatrenie 2.1,2.5,2.6	Prioritná os 5 Integrácia marginalizovaných rómskych komunít Investičná priorita 5.1 Ciele: 5.1.1 Zvýšiť vzdelanostnú úroveň príslušníkov MRK, predovšetkým Rómov, na všetkých stupňoch vzdelávania s dôrazom na predprimárne vzdelávanie
Opatrenie 2.2,2.5,2.6	Prioritná os 5 Integrácia marginalizovaných rómskych komunít Investičná priorita 5.1 Ciele: 5.1.2 Zvýšiť finančnú gramotnosť, zamestnateľnosť a zamestnanosť marginalizovaných komunít, predovšetkým Rómov
Opatrenie 1.2, 2.2,2.5,2.6	Prioritná os 5 Integrácia marginalizovaných rómskych komunít Investičná priorita 5.1 Ciele: 5.1.3 Podporiť prístup ku zdravotnej starostlivosti a verejnému zdraviu vrátane preventívnej zdravotnej starostlivosti, zdravotníckej osvedy a zlepšeniu štandardov bývania
Opatrenie 2.1,2.5,2.6	Prioritná os 6 Technická vybavenosť v obciach s prítomnosťou MRK Investičná priorita 6.1 Ciele: 6.1.2 Zlepšenie prístupu ku kvalitnému vzdelávaniu vrátane vzdelávania a starostlivosti v rannom detstve
Opatrenie 1.2, 2.2,2.5,2.6	Prioritná os 6 Technická vybavenosť v obciach s prítomnosťou MRK Investičná priorita 6.1 Ciele: 6.1.3 Zlepšiť prístup MRK k sociálnej infraštruktúre

Prioritná oblasť sociálna PO II	Operačný program LŽ
Opatrenie PHSR	Opatrenie OP LŽ
Opatrenie 2.1	Prioritná os 1 Vzdelávanie, Investičná priorita 1.2 Ciele: 1.2.1 Zvýšiť kvalitu odborného vzdelávania a prípravy reflektujúcej potreby trhu práce
Opatrenie 2.1,2.2	Prioritná os 1 Vzdelávanie, Investičná priorita 1.4 Ciele: 1.4.1 Zvýšiť kvalitu a efektívnosť celoživotného vzdelávania s dôrazom na rozvoj kľúčových kompetencií, prehľbovanie a zvyšovanie kvalifikácie

Program hospodárskeho a sociálneho rozvoja obce Kozelník
Programovacie obdobie 2015-2022

Opatrenie 2.1,2.3,2.5	Prioritná os 3 Zamestnanosť Investičná priorita 3.1 Ciele: 3.1.1 Zvýšiť zamestnanosť , zamestnateľnosť a znížiť nezamestnanosť s osobitným zreteľom na dlhodobo nezamestnaných, nízko kvalifikovaných, starších a zdravotne postihnuté osoby
Opatrenie 1.8, 2.1,2.3	Prioritná os 3 Zamestnanosť Investičná priorita 3.1 Ciele: 3.1.2 Zlepšiť prístup na trh práce uplatnením účinných nástrojov na podporu zamestnanosti, vrátane podpory mobility pre získanie zamestnania, SZČ a aktivít vo vidieckych oblastiach
Opatrenie 2.2, 2.5,2.6	Prioritná os 4 Sociálne začlenenie Investičná priorita 4.1 Ciele: 4.1.1 Zvýšenie účasti najviac znevýhodnených a ohrozených osôb v spoločnosti , vrátane na trhu práce
Opatrenie 2.2,2.5,2.6	Prioritná os 4 Sociálne začlenenie Investičná priorita 4.1 Ciele: 4.1.2 Prevencia a eliminácia všetkých foriem diskriminácie
Opatrenie 2.1,2.5,2.6	Prioritná os 5 Integrácia marginalizovaných rómskych komunít Investičná priorita 5.1 Ciele: 5.1.1 Zvýšiť vzdelanostnú úroveň príslušníkov MRK, predovšetkým Rómov, na všetkých stupňoch vzdelávania s dôrazom na predprimárne vzdelávanie
Opatrenie 2.2,2.5,2.6	Prioritná os 5 Integrácia marginalizovaných rómskych komunít Investičná priorita 5.1 Ciele: 5.1.2 Zvýšiť finančnú gramotnosť. Zamestnateľnosť a zamestnanosť marginalizovaných komunít, predovšetkým Rómov
Opatrenie 1.2, 2.2,2.5,2.6	Prioritná os 5 Integrácia marginalizovaných rómskych komunít Investičná priorita 5.1 Ciele: 5.1.3 Podporiť prístup ku zdravotnej starostlivosti a verejnému zdraviu vrátane preventívnej zdravotnej starostlivosti, zdravotníckej osvedy a zlepšeniu štandardov bývania
Opatrenie 2.1,2.5,2.6	Prioritná os 6 Technická vybavenosť v obciach s prítomnosťou MRK Investičná priorita 6.1 Ciele: 6.1.2 Zlepšenie prístupu ku kvalitnému vzdelávaniu vrátane vzdelávania a starostlivosti v rannom detstve
Opatrenie 1.2, 2.2,2.5,2.6	Prioritná os 6 Technická vybavenosť v obciach s prítomnosťou MRK Investičná priorita 6.1 Ciele: 6.1.3 Zlepšiť prístup MRK k sociálnej infraštruktúre

Prioritná oblasť sociálna PO II	Operačný program IŽ
Opatrenie PHSR	Opatrenie OP IŽ
Opatrenie 2.1	Prioritná os 1 Vzdelávanie, Investičná priorita 1.2 Ciele: 1.2.1 Zvýšiť kvalitu odborného vzdelávania a prípravy reflektujúcu potreby trhu práce
Opatrenie 2.1,2.2	Prioritná os 1 Vzdelávanie, Investičná priorita 1.4 Ciele: 1.4.1 Zvýšiť kvalitu a efektívnosť celoživotného vzdelávania s dôrazom na rozvoj kľúčových kompetencií, prehlbovanie a zvyšovanie kvalifikácie
Opatrenie 2.1,2.3,2.5	Prioritná os 3 Zamestnanosť Investičná priorita 3.1 Ciele: 3.1.1 Zvýšiť zamestnanosť , zamestnateľnosť a znížiť nezamestnanosť s osobitným zreteľom na dlhodobo nezamestnaných, nízko kvalifikovaných, starších a zdravotne postihnuté osoby
Opatrenie 1.8, 2.1,2.3	Prioritná os 3 Zamestnanosť Investičná priorita 3.1 Ciele: 3.1.2 Zlepšiť prístup na trh práce uplatnením účinných nástrojov na podporu zamestnanosti, vrátane podpory mobility pre získanie zamestnania, SZČ a aktivít vo vidieckych oblastiach
Opatrenie 2.2, 2.5,2.6	Prioritná os 4 Sociálne začlenenie Investičná priorita 4.1 Ciele: 4.1.1 Zvýšenie účasti najviac znevýhodnených a ohrozených osôb v spoločnosti , vrátane na trhu práce
Opatrenie 2.2,2.5,2.6	Prioritná os 4 Sociálne začlenenie Investičná priorita

Program hospodárskeho a sociálneho rozvoja obce Kozelník
Programovacie obdobie 2015-2022

	4.1 Ciele: 4.1.2 Prevencia a eliminácia všetkých foriem diskriminácie
Opatrenie 2.1,2.5,2.6	Prioritná os 5 Integrácia marginalizovaných rómskych komunít Investičná priorita 5.1 Ciele: 5.1.1 Zvýšiť vzdelanostnú úroveň príslušníkov MRK, predovšetkým Rómov, na všetkých stupňoch vzdelávania s dôrazom na predprimárne vzdelávanie
Opatrenie 2.2,2.5,2.6	Prioritná os 5 Integrácia marginalizovaných rómskych komunít Investičná priorita 5.1 Ciele: 5.1.2 Zvýšiť finančnú gramotnosť. Zamestnateľnosť a zamestnanosť marginalizovaných komunít, predovšetkým Rómov
Opatrenie 1.2, 2.2,2.5,2.6	Prioritná os 5 Integrácia marginalizovaných rómskych komunít Investičná priorita 5.1 Ciele: 5.1.3 Podporiť prístup ku zdravotnej starostlivosti a verejnému zdraviu vrátane preventívnej zdravotnej starostlivosti, zdravotníckej osvedy a zlepšeniu štandardov bývania
Opatrenie 2.1,2.5,2.6	Prioritná os 6 Technická vybavenosť v obciach s prítomnosťou MRK Investičná priorita 6.1 Ciele: 6.1.2 Zlepšenie prístupu ku kvalitnému vzdelávaniu vrátane vzdelávania a starostlivosti v rannom detstve
Opatrenie 1.2, 2.2,2.5,2.6	Prioritná os 6 Technická vybavenosť v obciach s prítomnosťou MRK Investičná priorita 6.1 Ciele: 6.1.3 Zlepšiť prístup MRK k sociálnej infraštruktúre

Prioritná oblasť environmentálna PO III	Operačný program VaV
Opatrenie PHSR	Opatrenie OP VaV
Opatrenie 3.1,32,3.3	Opatrenie 2.2 Prenos poznatkov a technológií získaných výskumom a vývojom do praxe

Prioritná oblasť environmentálna PO III	Operačný program VaV
Opatrenie PHSR	Opatrenie OP VaV
Opatrenie 3.1,32,3.3	Opatrenie 2.2 Prenos poznatkov a technológií získaných výskumom a vývojom do praxe
Prioritná oblasť environmentálna PO III	Operačný program VaV
Opatrenie PHSR	Opatrenie OP VaV
Opatrenie 3.1,32,3.3	Opatrenie 2.2 Prenos poznatkov a technológií získaných výskumom a vývojom do praxe

Prioritná oblasť environmentálna PO III	Operačný program VaV
Opatrenie PHSR	Opatrenie OP VaV
Opatrenie 3.1,32,3.3	Opatrenie 2.2 Prenos poznatkov a technológií získaných výskumom a vývojom do praxe

Prioritná oblasť environmentálna PO III	Operačný program PRV
Opatrenie PHSR	Opatrenie OP PRV
Opatrenie 1.1,3.4	Opatrenie 8 : Investície do rozvoja lesných oblastí a zlepšenie životaschopnosti lesov Podopatrenie 8.3. : Podpora prevencie poškodzovania lesov lesnými požiarimi, prírodnými pohromami a katastrofickými udalosťami - obec obhospodarujúca les a podniká na základe oprávnenia
Opatrenie 3.1	Prioritná os 4: Zlepšenie kvality života v regiónoch s dôrazom na životné prostredie Investičná priorita 4.2 Ciel 4.2.1 : Zvýšenie podielu obyvateľstva so zlepšeným zásobovaním pitnou vodou a odvádzanie a čistenie odpadových vôd verejnou kanalizáciou bez negatívnych dopadov na životné prostredie - obce , mestá, združenia miesta obcí od 1000-2000 obyvateľov

Prioritná oblasť environmentálna PO III	Operačný program KŽP
--	-----------------------------

Program hospodárskeho a sociálneho rozvoja obce Kozelník
Programovacie obdobie 2015-2022

Opatrenie PHSR	Opatrenie OP KŽP
Opatrenie 3.2	Prioritná os 1 - Udržateľné využívanie prírodných zdrojov prostredníctvom rozvoja environmentálnej infraštruktúry Investičná priorita 1.1 Ciel 1.1.1 Zvýšenie miery zhodnocovania odpadov so zameraním na ich prípravu na opätovné použitie a recykláciu a podpora predchádzania vzniku odpadov - Aktivity A, B,C
Opatrenie 3.3	Prioritná os 1 - Udržateľné využívanie prírodných zdrojov prostredníctvom rozvoja environmentálnej infraštruktúry Investičná priorita 1.4 Ciel 1.4.1 Zníženie znečisťovania ovzdušia a zlepšenie jeho kvality - Aktivita B,C
Opatrenie 3.1,3.4	Prioritná os 2 - Adaptácia na nepriaznivé dôsledky zmeny klímy so zameraním na ochranu pred povodňami Investičná priorita 2.1 Ciel 2.1.1 Zníženie rizika povodní a negatívnych dôsledkov zmeny klímy - Aktivita B,C,F
Opatrenie 3.1	Prioritná os 3 - Podpora riadenia rizík, riadenia mimoriadnych udalostí a odolnosti proti mimoriadnym udalostiam ovplyvneným zmenou klímy Investičná priorita 3.1 Ciel 3.1.1 Zvýšenie úrovne pripravenosti na zvládnutie mimoriadnych udalostí ovplyvnených zmenou klímy - Aktivita A, B

Prioritná oblasť environmentálna PO III	Operačný program KŽP
Opatrenie PHSR	Opatrenie OP KŽP
Opatrenie 3.2	Prioritná os 1 - Udržateľné využívanie prírodných zdrojov prostredníctvom rozvoja environmentálnej infraštruktúry Investičná priorita 1.1 Ciel 1.1.1 Zvýšenie miery zhodnocovania odpadov so zameraním na ich prípravu na opätovné použitie a recykláciu a podpora predchádzania vzniku odpadov - Aktivity A, B,C
Opatrenie 3.3	Prioritná os 1 - Udržateľné využívanie prírodných zdrojov prostredníctvom rozvoja environmentálnej infraštruktúry Investičná priorita 1.4 Ciel 1.4.1 Zníženie znečisťovania ovzdušia a zlepšenie jeho kvality - Aktivita B,C
Opatrenie 3.1,3.4	Prioritná os 2 - Adaptácia na nepriaznivé dôsledky zmeny klímy so zameraním na ochranu pred povodňami Investičná priorita 2.1 Ciel 2.1.1 Zníženie rizika povodní a negatívnych dôsledkov zmeny klímy - Aktivita B,C,F
Opatrenie 3.1	Prioritná os 3 - Podpora riadenia rizík, riadenia mimoriadnych udalostí a odolnosti proti mimoriadnym udalostiam ovplyvneným zmenou klímy Investičná priorita 3.1 Ciel 3.1.1 Zvýšenie úrovne pripravenosti na zvládnutie mimoriadnych udalostí ovplyvnených zmenou klímy - Aktivita A, B

Prioritná oblasť environmentálna PO III	Operačný program EVS
Opatrenie PHSR	Opatrenie OP EVS
Opatrenie 3.3, 3.4	3.2 Kvalita života obyvateľov - Investície do zlepšenia malej infraštruktúry a prístupu k miestnym službám ako základnej podmienky hospodárskeho rozvoja • Udržateľné a efektívne hospodárenie s miestnymi prírodnými zdrojmi • Adaptácia na dôsledky klimatickej zmeny rešpektujúca a využívajúca funkcie krajiny a komunity

Operačné programy cieľa Európska územná spolupráca

Program hospodárskeho a sociálneho rozvoja obce Kozelník
Programovacie obdobie 2015-2022

Opatrenie PHSR Kozelník	Operačný program
Opatrenie 2.8	SK HU 2014 – 2020



5. REALIZAČNÁ ČASŤ PROGRAMU HOSPODÁRSKEHO A SOCIÁLNEHO ROZVOJA OBCE KOZELNÍK 2015 - 2022

5.1 MERATEĽNÉ INDIKÁTORY

Monitorovanie Programu hospodárskeho a sociálneho rozvoja obce Kozelník sa vykonáva na základe súboru indikátorov priradených k jednotlivým cieľom a opatreniam (ktoré môžu byť priebežne konkretizované). Indikátory podporujú oprávnenosť verejných výdavkov na jednotlivé opatrenia a zároveň preukazujú ekonomickú účinnosť realizovaných verejných výdavkov. Indikátory budú zároveň základným faktorom pri tvorbe kritérií na čerpanie finančnej podpory.

Prioritná oblasť ekonomická PO I					
Všeobecný cieľ PO I / I Zlepšenie kvality a modernizácia infraštruktúry v obci					

Špecifický cieľ PO I/1 Skvalitnenie a zlepšenie stavu technickej infraštruktúry obce ako nevyhnutnej podmienky pre jej ďalší rozvoj		Merateľné indikátory	Typ	Merná jednotka	Hodnota v tis. EUR	Predpokl. návratnosť
Projekty						
Opatrenie PHSR 1.1 Budovanie a modernizácia technickej infraštruktúry	Obec Kozelník					
	Rekonštrukcia obecných komunikácií (mosty a chodníky, zábradlia)	Dĺžka rekonštruovaných a novovybudovaných ciest	výstup	Km	200	-
		Dĺžka novovybudovaných chodníkov	výstup	Km		
		Počet užívateľov podporených projektov	výsledok	počet		
		Počet užívateľov podporených projektov	výsledok	počet		
	Výbudovanie parkoviska pri Dome smútku	Počet novovybudovaných parkovacích miest	výstup	počet	20	-
		Počet užívateľov podporených projektov	výsledok	počet		
Počet vytvorených pracovných miest		výsledok	počet			

Špecifický cieľ PO I/2 Skvalitnenie miestnej infraštruktúry a vzhľadu obce		Merateľné indikátory	Typ	Merná jednotka	Hodnota v tis. EUR	Predpokl. návratnosť
Projekty						
Opatrenie PHSR 1.2 Budovanie a modernizácia lokálnej infraštruktúry	Obec Kozelník					
	Multifunkčné ihrisko	Počet vybudovaných ihrísk	výsledku	počet	40	-
		Počet organizovaných športových podujatí	výsledku	Počet		
		Počet užívateľov podporených projektov	Výsledku	Počet		
	Výbudovanie posilňovne	Počet posilňovacích nástrojov	Výsledku	Počet	40	-
		Počet organizovaných športových podujatí	Výsledku	Počet	200	-
		Počet užívateľov podporených projektov	Výsledku	Počet	5	-
	Chránená dielňa pre invalidov	Výmera priestorov v m ²	Výstup	m ²	500	do 15 rokov
		Zníženie koeficientu prestupu tepla	Dopad	%		
		Plocha zrekonštruovanej strešnej krytiny	Výstup	m ²		
		Počet užívateľov podporených projektov	Výsledku	Počet		
	Výbudovanie komunitného centra	Výmera priestorov v m ²	Výstup	m ²	300	do 15 rokov
		Zníženie koeficientu prestupu tepla	Dopad	%		
		Plocha zrekonštruovanej strešnej krytiny	Výstup	m ²		
	V KC zriadenie a vybavenie priestoru pre konanie slávností, svadieb, kar	Počet užívateľov podporených projektov	Výsledky	Počet	10	do 35 rokov

Program hospodárskeho rozvoja a sociálneho rozvoja obce Kozelník
Programovacie obdobie 2015 – 2022

Špecifický cieľ PO I/2 Skvalitnenie miestnej infraštruktúry a vzhľadu obce		Merateľné indikátory	Typ	Merná jednotka	Hodnota v tis. EUR	Predpokl. Návratnosť
Projekty						
Opatrenie PHSR 1.3 Obnova rekonštrukcia vzhľadu obce	Obec Kozelník					
	Výbudovanie nových autobusových zastávok	Počet zrekonštruovaných zastávok SAD	Výstup	počet	20	Nepriama
		Počet užívateľov podporených projektov	Výsledok	počet		
		Počet vytvorených pracovných miest	Výsledok	počet		
	Rekonštrukcia a požiarnej zbrojnice	Počet podporených projektov, prostredníctvom ktorých boli vytvorené podmienky na poskytovanie nových služieb verejnej infraštruktúry	Dopadu	počet	40	do 20 rokov
		Počet zrekonštruovaných miestností	Dopadu	počet		
		Počet vytvorených pracovných miest	výsledok	Počet		
		Celková zateplená plocha	výsledok	m ²		
	Rekonštrukcia Domu smútku	Počet podporených projektov, prostredníctvom ktorých boli vytvorené podmienky na poskytovanie nových služieb verejnej infraštruktúry	dopadu	počet	100	do 20 rokov
		Počet zrekonštruovaných miestností	dopadu	počet		
		Počet vytvorených pracovných miest	výsledok	počet		
		Celková zateplená plocha	výsledok	m ²		
	Oplotenie Domu smútku	Dĺžka plotu	výsledok	M	2	-
	Budovanie drobnej architektúry v obci	Počet užívateľov podporených projektov	výsledky	počet	5	do 20 rokov
		Počet podporených projektov	výsledky	počet		
Rekonštrukcia a zvonice	Počet podporených projektov	výsledky	počet		Nepriama	

Špecifický cieľ PO I/3 Modernizácia informačnej a komunikačnej infraštruktúry		Merateľné indikátory	Typ	Merná jednotka	Hodnota v tis. EUR	Predpokl. návratnosť
Projekty						
Opatrenie PHSR 1.4 Rozvoj informačných a komunikačných technológií	Obec Kozelník					
	Rekonštrukcia káblového televízneho rozvodu	Pokrytie územia	dopad	%	20	-
Opatrenie PHSR 1.4,1.5,1.10,2. 2,2.4	Spracovanie histórie obce (chýbajúca kronika) – bádanie v kronikách	Podiel transakčných typov služieb na celkovom počte základných verejných e-služieb	dopad	%	10	Nepriama*
Opatrenie PHSR 1.4,1.5,1.10,2. 2,2.4	Distribúcia obecného občasníku - Informovanie o dianí v obci aj pre rodákov	Podiel transakčných typov služieb na celkovom počte základných verejných e-služieb	dopad	%	5	Nepriama

Program hospodárskeho rozvoja a sociálneho rozvoja obce Kozelník
Programovacie obdobie 2015 – 2022

Špecifický cieľ POI/ II 3 Zvýšenie využitia miery turistického a rekreačného potenciálu obce		Merateľné indikátory	Typ	Merná jednotka	Hodnota v tis. EUR	Predpokl. Návratnosť
Projekty						
Opatrenie 1.10 Propagácia obce	Obec Kozelník	Počet užívateľov podporených projektov	Výsledok	počet	10	-
	Informačné tabule pre turistov aj v obci aj pred obcou	Počet nových návštevníkov obce	Výsledok	Počet		
	Cyklotrasa	Dĺžka vybudovaných cyklotrás	Výstup	Km	20	-
		Počet užívateľov podporených projektov	Výsledok	Počet		
		Počet nových návštevníkov obce	Výsledok	Počet		
		Počet nových návštevníkov obce	Výsledok	Počet		

Špecifický cieľ PO I/II 1 Zvýšenie pripravenosti obyvateľov pre samozamestnanie a trh práce		Merateľné indikátory	Typ	Merná jednotka	Hodnota v tis. EUR	Predpokl. návratnosť
Projekty						
Opatrenie 1.6 Realizácia vzdelávacích programov zameraných na potreby trhu práce Opatrenie 1.7 Realizácia oparení miestnej samosprávy na podporu podnikania Opatrenie 1.8 Podpora mikro- a malého podnikania	Obec Kozelník	Počet užívateľov podporených projektov	výsledku	počet	70	Nepriama
	Podpora zamestnanosti a riešenia nezamestnanosti; Propagácia podnikateľov, budovanie podnikateľskej infraštruktúry	Počet podporených projektov	Výstupu	počet		
		Zníženie nezamestnanosti	dopad	%		
	Propagácia podnikateľov, budovanie podnikateľskej infraštruktúry	Počet užívateľov podporených projektov	výsledku	počet	5	Nepriama
		Počet podporených projektov	Výstupu	počet		
		Zníženie nezamestnanosti	dopad	%		
	Obnova tradičnej ľudovej výroby a remesiel; Propagácia podnikateľov, budovanie	Počet užívateľov podporených projektov	výsledku	počet	10	Nepriama
		Počet podporených projektov	Výstupu	Počet		
		Zníženie nezamestnanosti	dopad	%		

Program hospodárskeho rozvoja a sociálneho rozvoja obce Kozelník
Programovacie obdobie 2015 – 2022

	podnikateľskej infraštruktúry					
	Rozvoj agroturistiky; Propagácia podnikateľov, budovanie podnikateľskej infraštruktúry	Počet užívateľov podporených projektov	výsledku	počet	500	Nepriama
		Počet podporených projektov	Výstupu	počet		
		Zníženie nezamestnanosti	dopad	%		

Špecifický cieľ POI/ II 3 Zvýšenie využitia miery turistického a rekreačného potenciálu		Merateľné indikátory	Typ	Merná jednotka	Hodnota v tis.EUR	Predpokl. návratnosť
Projekt						
Opatrenie 1.10 Tvorba spoločných produktov CR Opatrenie 1.10 Propagácia obce	Obec Kozelník					
	Cyklotrasa	Dĺžka vybudovaných cyklotrás	Výstup	km	50	--
		Počet užívateľov podporených projektov	Výsledok	počet		
	Počet nových návštevníkov obce	Výsledok	počet			
Špecifický cieľ POI/ II 4 Skvalitnenie infraštruktúry a služieb CR		Merateľné indikátory	Typ	Merná jednotka	Hodnota v tis. EUR	Predpokl. návratnosť
Projekt						
Opatrenie 1.11 Budovanie infraštruktúry CR Opatrenie 1.12,1.14 Rozvoj služieb CR	Kozelník					
	Vybudovanie ubytovacích zariadení	Výmera zrekonštruovaných priestorov v m ²	výstup	m ²	200	-
		Zníženie koeficientu prestupu tepla,	dopad	%		
		Plocha zrekonštruovanej strešnej krytiny,	výstup	m ²		
	Vybudovanie stravovacích zariadení	Výmera zrekonštruovaných priestorov v m ²	výstup	m ²	200	-
		Zníženie koeficientu prestupu tepla,	dopad	%		
		Plocha zrekonštruovanej strešnej krytiny,	výstup	m ²		
		Počet návštevníkov zariadení	dopad	počet		
	Informačná miestnosť o dianí v obci	Výmera zrekonštruovaných priestorov v m ²	výstup	m ²	50	Nepriama
		Plocha zrekonštruovanej strešnej krytiny,	výstup	m ²		
		Počet návštevníkov zariadení	dopad	počet		
	Zriadenie doplnkových služieb	Počet užívateľov podporených projektov	výsledku	počet	70	Nepriama
		Počet podporených projektov	výstupu	počet		
		Zníženie nezamestnanosti	dopad	%		
	Rozvoj moderných foriem poľnohospodárstva	Počet užívateľov podporených projektov	výsledku	počet	20	Nepriama
Počet podporených projektov		výstupu	počet			
Zníženie nezamestnanosti		dopad	%			

Program hospodárskeho rozvoja a sociálneho rozvoja obce Kozelník
Programovacie obdobie 2015 – 2022

Špecifický cieľ POII/2 Zvýšenie záujmu občanov o vzájomnú spoluprácu a veci verejné, skvalitnenie občianskej spoločnosti	Merateľné indikátory	Typ	Merná jednotka	Hodnota v tis.EUR	Predpokl. Návratnosť	
Projekty						
Opatrenie 2.2 Budovanie občianskej spoločnosti	Obec Kozelník					
	Podpora verejných podujatí	Počet nových objektov na organizovanie kultúrnych akcií	výsledok	dopad	40	-
		Počet nových návštevníkov obce	výsledok	Dopad		
		Počet organizovaných kultúrnych podujatí	výsledok	dopad		

Špecifický cieľ POII/3 Skvalitnenie a rozšírenie služieb občanom	Merateľné indikátory	Typ	Merná jednotka	Hodnota v tis. EUR	Predpokl. Návratnosť	
Projekty						
Opatrenie 2.3 Rozvoj služieb obyvateľstvu	Obec Kozelník					
	Kamerový systém	Počet nainštalovaných kamier	výsledok	počet	7	do 2 rokov nepriamo
		Zníženie kriminality	Dopad	%		
		Pokrytie územia	Dopad	%		
	Verejné osvetlenie	Počet podporených projektov, prostredníctvom ktorých boli vytvorené podmienky na poskytovanie nových služieb verejnej infraštruktúry	Dopadu	počet	7	nepriama
		Počet podporených projektov, prostredníctvom ktorých boli vytvorené podmienky na poskytovanie nových služieb verejnej infraštruktúry	Dopadu	počet		
		Počet podporených projektov, prostredníctvom ktorých boli vytvorené podmienky na poskytovanie nových služieb verejnej infraštruktúry	Dopadu	počet		

Prioritná oblasť Environmentálna PO III						
Všeobecný cieľ PO III Zlepšenie stavu vidieckej krajiny , ochrana životného prostredia						
Špecifický cieľ PO III / 1 Budovanie a modernizácia infraštruktúry vodného a odpadového hospodárstva	Merateľné indikátory	Typ	Merná jednotka	Hodnota v tis. EUR	Predpokl. návratnosť	
Projekty						
Opatrenie 3.1 Kanalizácia ČOV Vodovodné siete Protipovodňové opatrenia	Obec Kozelník					
	Kanalizácia	Dĺžka novovybudovanej splaškovej kanalizácie	výsledok	km	150	do 40 rokov
	Domové čistiareň odpadových vôd	Počet užívateľov podporených projektov	výsledok	počet	100	do 40 rokov
	Rozšírenie a rekonštrukcia vodovodu	Percento obyvateľov zásobovaných vodou z verejných vodovodov	kontextový	kontextový	350	do 20 rokov
		Dĺžka vybudovanej vodovodnej siete	výsledok	výsledok		
	Počet užívateľov podporených projektov	výsledok	výsledok			

Program hospodárskeho rozvoja a sociálneho rozvoja obce Kozelník
Programovacie obdobie 2015 – 2022

Špecifický cieľ PO III / 2 Odstraňovanie ekologických závaží a nakladače s odpadmi	Merateľné indikátory	Typ	Merná jednotka	Hodnota v tis. EUR	Predpokl. návratnosť
Projekty					
Opatrenie 3.2 Sanácia skládok Separovaný zber Kompostovanie Minimalizovanie tvorby odpadov	Obec Kozelník				
	Kompostovisko	Objem uskladneného odpadu v tonách, Počet vybudovaných kompostovísk	dopad Výsledok	m ² tony	30
Špecifický cieľ PO III / 3 Rozvoj a modernizácia energetického hospodárenia	Merateľné indikátory	Typ	Merná jednotka	Hodnota v tis. EUR	Predpokl. návratnosť
Projekty					
Opatrenie 3.3 Znižovanie energetickej náročnosti budov Využívanie alternatívnych zdrojov energie Rozvoj systémov centrálného zásobovania teplom	Obec Kozelník				
	Energetická úspornosť budov vo vlastníctve obce	Uvedená PO I, opatrenie 1.3	Uvedená PO I, opatrenie 1.3	Uvedená PO I, opatrenie 1.3	100

Špecifický cieľ PO III / 4 Obnova vidieckej krajiny	Merateľné indikátory	Typ	Merná jednotka	Hodnota v tis. EUR	Predpokl. návratnosť	
Projekty						
Opatrenie 3.4 Znižovanie Revitalizácia spustnutých lokalít Revitalizácia vodných tokov Revitalizácia rybníkov a ich okolia Výsadba melioračných a spevňujúcich drevín popri cestách a vodných tokoch	Obec Kozelník					
	Zalesnenie poľnohospodárskej pôdy	Plocha zalesnenej pôdy	dopad	m ²	10	Nepriama
		Počet užívateľov	počet	počet		
	Podpora aktivít smerujúcim k úprave lesných ciest a chodníkov	Dĺžka rekonštruovaných a novovybudovaných ciest	výstup	km	20	Nepriama
Dĺžka novovybudovaných chodníkov		výstup	km			
Počet užívateľov podporených projektov	výsledok	počet				

5.2 ZABEZPEČENIE PHSR

Po schválení PHSR nastáva vlastná realizácia PHSR, jeho opatrení a úloh. Uskutočnenie aktivít uvedených v PHSR predpokladá určité finančné a administratívne zabezpečenie.

5.2.1 FINANČNÉ ZABEZPEČENIE PHSR

Finančné vyčíslenie jednotlivých aktivít sa v PHSR uvádza pri väčšine opatrení a aktivít, potrebných na naplnenie cieľov programu. Tie sú stanovené odhadom, konečné rozpočty budú súčasťou vykonávacích plánov. Pri schvaľovaní financovania jednotlivých úloh, vyplývajúcich z aktivít, sa bude prihliadať na ich dôležitosť a dopad na hospodársky a sociálny rozvoj obce. Viaceré úlohy sa môžu realizovať v rámci

bežnej prevádzky samosprávy, mnohé však vyžadujú náročnejšie finančné a personálne zdroje a spoluprácu s inými subjektmi.

Potenciálne zdroje na realizáciu opatrení a úloh PHSR sú:

- vlastné zdroje – rozpočet obce,
- bankové úvery,
- štátne dotácie z účelových fondov,
- dotácie z výťažku lotérií,
- financie z Národných projektov (MPSVR, úrady práce sociálnych vecí a rodiny),
- štrukturálne a fondy,
- nadácie, neinvestičné fondy,
- účelové fondy zahraničných zastupiteľstiev v SR (holandské, americké, kanadské,...),
- Svetová banka,
- sponzoring podnikateľov, firiem, bankového sektora, súkromných osôb, združovanie prostriedkov verejnej a neverejnej sféry, atď.

Štruktúra uvedených zdrojov bude závisieť na aktuálnej finančnej situácii obce ako aj na spoločensko-ekonomických podmienkach.

5.2.2 ADMINISTRATÍVNE ZABEZPEČENIE PHSR

Nevyhnutnou podmienkou plnenia programu je administratívne zabezpečenie jeho realizácie. Realizácia vyžaduje pravidelnú systematickú prácu skupín odborníkov a pracovníkov samosprávy. Na tento účel sa odporúča zriadiť nasledovné orgány s prepojením na vlastné ľudské zdroje:

1. Výbor pre PHSR

Poradný orgán zložený zo starostu a poslancov obecného zastupiteľstva. Úlohou výboru bude v intervale minimálne dva krát do roka posúdiť Správu o realizácii PHSR a stav finančného čerpania prostriedkov, dopadovú analýzu PHSR, plán na ďalšie obdobie a navrhovať stratégiu rozvoja a doplnenie úloh a opatrení, ktoré neboli uvedené v PHSR.

2. Komisia strategického rozvoja

Výkonný útvar, zabezpečujúci plánovanie a realizáciu úloh PHSR. Úlohou útvaru bude: vypracovávať projekty, koordinovať projekty, monitorovať realizáciu projektov, vypracovávať dopadové analýzy projektov, spolupracovať s inými partnermi doma a v zahraničí na realizácii projektov, vyhľadávať potenciálne zdroje a partnerstvá na realizáciu úloh PHSR, dohliadať nad ekonomickým čerpaním projektových prostriedkov, zbierať podklady o projektoch v rámci PHSR realizovaných inými subjektmi, viesť aktuálnu analýzu demografie a štruktúry ekonomických charakteristík obce, sledovať podnikateľskú klímu a vzájomný vzťah odvetví v obci, poskytovať asistenciu podnikom vytváraním všestranných komunikačných kanálov, atď.

3. Koordinátor pre stratégiu

Bude mať za úlohu: fungovať ako výkonný tajomník, koordinovať realizáciu PHSR, predkladať správy, podieľať sa na určovaní priorít realizácie PHSR, koordinovať stretnutia, podnety, požiadavky predstaviteľov rozhodujúcich odvetví na území obce, zaznamenávať dôležité trendy v hospodárstve majúce dopad na vývoj obce, podieľať sa na budovaní verejno-súkromných partnerstiev, zúčastňovať sa na dôležitých domácich a zahraničných stretnutiach, konferenciách, zameraných na rozvoj obce.

4. Vlastní zamestnanci

Do realizácie PHSR budú zapojení aj ostatní zamestnanci.

5.3 MONITOROVANIE a vyhodnocovanie PHSR

Monitorovanie PHSR budú uskutočňovať:

- Výbor pre PHSR,
- Komisia strategického rozvoja,
- Koordinátor pre stratégiu,
- Obecné zastupiteľstvo

SPÔSOB MONITOROVANIA PHSR

Monitorovanie plnenia PHSR bude vykonávať Komisia strategického rozvoja. Koordinátorovi pre stratégiu pracovníci Útvoru budú pravidelne predkladať správy o postupe realizácie a príprave projektov, o vlastnej činnosti a o iných aktivitách súvisiace s plnením PHSR. Koordinátor pre stratégiu bude predkladať na zasadnutia Výboru Správy o realizácii PHSR, pre posúdenie súladu aktivít s Programom hospodárskeho a sociálneho rozvoja. Výbor vydá k realizácii stanovisko, ktoré sa predloží poslancom na Obecné zastupiteľstvo pri schvaľovaní ročných rozpočtov.

Počas roka sa môže každý poslanec obecného zastupiteľstva oboznámiť s priebehom plnenia PHSR na Útvare strategického rozvoja alebo u Koordinátora pre stratégiu.

5.4 VYHODNOCOVANIE A SPÔSOB MODIFIKOVANIA PHSR

Hlavným hodnotiacim dokumentom PHSR bude *Správa o realizácii PHSR*, ktorú vypracuje obecný úrad.

Spôsob modifikovania PHSR

Predkladať návrhy na modifikovanie PHSR bude v právomoci Výboru pre PHSR. Koordinátor pre stratégiu môže tiež predkladať Výboru návrhy na doplnenie PHSR. Občania a inštitúcie môžu tiež v písomnej forme predložiť Útvoru návrh na modifikovanie PHSR.

Na zasadnutia Výboru v termíne schvaľovania obecného rozpočtu predloží Koordinátor *Dopadovú analýzu plnenia PHSR*.

Doplnenie PHSR sa uskutoční formou vypracovania *Návrhu na doplnenie PHSR*, ktorý bude obsahovať konkrétne nové špecifické ciele, opatrenia, aktivity a úlohy. Návrh sa predloží na schválenie obecnému zastupiteľstvu. Ak doplnenie PHSR bude spojené s možnosťou získať finančné prostriedky, alebo bude vyvolané inou nevyhnutnou potrebou, môže sa kvôli tomu tiež iniciovať mimoriadne zasadnutie Výboru alebo obecného zastupiteľstva.



**6. FINANČNÁ ČASŤ PROGRAMU HOSPODÁRSKEHO
A SOCIÁLNEHO ROZVOJA OBCE KOZELNÍK 2015 - 2022**

6.1 FINANČNÝ PLÁN PROGRAMU

Jednou z kľúčových otázok pre realizáciu programu rozvoja je schopnosť obce v priebehu jeho realizácie zaistiť zdroje potrebné na jeho financovanie. Tieto zdroje vznikajú vo viacerých sférach – v súkromnom sektore, verejnej správe, ide tiež o zdroje zahraničné, najmä o prostriedky Európskej únie. Dôležitým zdrojom budú, po dokončení reformy verejnej správy a uskutočnení daňovej reformy, vlastné prostriedky. V dôsledku neexistencie nevyhnutných podkladových údajov pre stanovenie finančného rámca, v ktorom by sa mal program rozvoja v strednodobom horizonte pohybovať, **je výška prostriedkov potrebná na realizáciu jednotlivých opatrení a aktivít stanovená len orientačne**. Táto časť sa bude konkretizovať v závislosti od reálneho čerpania finančných príspevkov zo štrukturálnych fondov, možností obecného rozpočtu atď..

Vychádzajúc z vyššie zadefinovaných cieľov, priorít a opatrení a na základe auditu pripravovaných projektových zámerov v réžii samosprávy, podnikateľskej sféry či neziskových a iných organizácií bol vypracovaný plán realizácie programu. Definuje, z akých prostriedkov by sa mali tieto zámery realizovať, kto by mal byť žiadateľom, určuje predpokladané časové rámce v **tis. €**.

Prioritná oblasť ekonomická PO I/

Predpokladaná štruktúra finančných zdrojov (tis. €)								
Ciele	Oprávnené náklady spolu v tis. EUR	Verejné zdroje						Súkromné zdroje v tis. EUR
		Verejné zdroje spolu v tis. EUR	Fond EÚ v tis. EUR	Národné verejné zdroje				
				Národné verejné zdroje spolu v tis. EUR	Štátny rozpočet v tis. EUR	Regionálne zdroje v tis. EUR	Miestne zdroje v tis. EUR	
A=B+H+CH	B=C+D	C	D=E+F+G	E	F	G	H	
Všeobecný cieľ PO I / I Zlepšenie kvality a modernizácia infraštruktúry v obci								
<i>Špecifický cieľ PO I / I</i>								
<i>Skvalitnenie a zlepšenie stavu technickej infraštruktúry obce ako nevyhnutnej podmienky pre ich ďalší rozvoj</i>								
Opatrenie 1.1.	Budovanie a modernizácia technickej infraštruktúry							
	220	220	180	0	40	0	0	0
Opatrenie 1.1. 1.2; 1.3 ; 1.7	500	400	200	0	0	100	100	100
Opatrenie 1.2,2.3	500	400	100	0	100	100	100	100
Opatrenie 1.2.	Budovanie a modernizácia lokálnej infraštruktúry							
	40	40	35	0	5	0	0	0
	100	100	90	0	10	0	0	0
Opatrenie 1.3.	Obnova a rekonštrukcia vzhľadu obce							
	20	20	13	0	5	0	2	0
	40	40	30	0	10	0	0	0
	5	3		0	1	1	1	2
	100	100	90	0	10	0	0	0
	2	2	1	0	1	0	0	0
	25	25	20	0	5	0	0	0
<i>Špecifický cieľ PO I/3 Modernizácia informačnej a komunikačnej infraštruktúry v obci</i>								
Opatrenie 1.4.	Rozvoj informačných a komunikačných technológií							
	20	20	5	0	15	0	0	0
Opatrenie 1.4,2.4	10	8	0	0	2	3	3	2
Opatrenie 1.4; 1.5; 1.10; 2.2; 2.4	5	0	0	0	1	3	1	0
<i>Všeobecný cieľ PO I / II</i>								
<i>Zlepšenie podmienok pre rozvoj podnikania a cestovného ruchu na území obce Kozelník</i>								
<i>Špecifický cieľ PO I / II 1 Zvýšenie pripravenosti obyvateľov pre samozamestnanie a trh práce</i>								
Opatrenie	Realizácia vzdelávacích programov zameraných na potreby trhu práce							

Program hospodárskeho rozvoja a sociálneho rozvoja obce Kozelník
Programovacie obdobie 2015 – 2022

1.6, 1.7; 1.8	70	55	40	0	5	5	5	15
<i>Špecifický cieľ PO I/ II 2</i>								
<i>Skvalitňovanie podmienok pre rozvoj malého a stredného podnikania</i>								
Opatrenie 1.7.	Realizácia opatrení miestnych samospráv na podporu podnikania							
	5	5	0	0	0	2	0	3
Opatrenie 1.7; 1.8;	Podpora mikro- a malého podnikania							
	10	0	0	0	2	0	0	8
<i>Špecifický cieľ PO I/ II 3</i>								
<i>Zvýšenie využitia miery turistického a rekreačného potenciálu obce</i>								
Opatrenie 1.10. 1.11	Propagácia obce a mikroregiónu							
	10	0	0	0	4	3	3	0
<i>Špecifický cieľ POI/ II 4</i>								
<i>Skvalitnenie infraštruktúry a služieb cestovného ruchu</i>								
Opatrenie 1.11	Budovanie infraštruktúry cestovného ruchu							
	20	20	15	0	5	0	0	0
Opatrenie1.11; 1.12; 1.13; 1.14	200	100	50	0	50	0	0	100
Opatrenie1.12; 1.13; 1.14	200	100	50	0	50	0	0	100
Opatrenie 1.12.	Rozvoj služieb cestovného ruchu							
	50	50	20	0	10	10	10	
	70	35	15	0	10	5	5	35
<i>Špecifický cieľ PO I/ II 5 Zlepšenie využitia potenciálu územia pre rozvoj agroturistiky a moderných foriem poľnohospodárstva</i>								
Opatrenie 1.7,1.14.	Rozvoj moderných foriem poľnohospodárstva							
	20	20	10		10	0	0	0

Zdroje financovania PO / I

Integrovaný regionálny operačný program

- Prioritná os č. 1: Bezpečná a ekologická doprava v regiónoch
- INVESTIČNÁ PRIORITA 1.1: Posilnenie regionálnej mobility prostredníctvom prepojenia sekundárnych a terciárnych uzlov s infraštruktúrou TEN-T
- INVESTIČNÁ PRIORITA 1.2: Rozvoj ekologicky priaznivých a nízkouhlíkových dopravných systémov
- Prioritná os č.3: Konkurencieschopné a atraktívne regióny pre podnikanie a zamestnanosť
- INVESTIČNÁ PRIORITA 3.1: Podpora fyzickej, ekonomickej a sociálnej regenerácie zanedbaných mestských a vidieckych komunít a území
- Prioritná os č.3: Konkurencieschopné a atraktívne regióny pre podnikanie a zamestnanosť
- INVESTIČNÁ PRIORITA 3.2: Ochrana, propagácia a rozvoj kultúrneho a prírodného dedičstva
- Program rozvoja vidieka
- Projektové opatrenia (realizácia bude zabezpečovaná cez individuálne projekty žiadateľov):
 - Investície do hmotného majetku (čl. 18)
 - Obnova poľnohospodárskeho potenciálu – prevencia (čl. 19)
 - Podpora mladých farmárov, malých fariem a podnikania (čl. 20)
 - Základné služby a obnova dedín vo vidieckych oblastiach (čl. 21)
 - Prevencia a odstraňovanie škôd v lesoch (čl. 25)
 - Investície do nových lesných technológií (čl. 27)
 - Spolupráca (čl. 36)
 - LEADER (čl. 42-45)
 - Dotácie Ministerstva dopravy, výstavby a regionálneho rozvoja SR
 - Dotácie Ministerstva školstva, vedy, výskumu a športu SR
 - Dotácie Ministerstva práce, sociálnych vecí a rodiny SR

Program hospodárskeho rozvoja a sociálneho rozvoja obce Kozelník
Programovacie obdobie 2015 – 2022

- Program celoživotného vzdelávania s dôrazom na možnosti pre mestá a obce
- Švajčiarsky finančný mechanizmus
- Erasmus plus
- Nórsky finančný mechanizmus
- OP Stredná Európa

Prioritná oblasť Sociálna PO / II

Ciele	Oprávnené náklady spolu v tis.EUR	Verejné zdroje						Súkromné zdroje v tis.EUR
		Verejné zdroje spolu v tis.EUR	Fond EÚ v tis.EUR	Národné verejné zdroje				
				Národné verejné zdroje spolu v tis.EUR	Štátny rozpočet v tis.EUR	Regionálne zdroje v tis.EUR	Miestne zdroje v tis.EUR	
A=B+H+C H	B=C+D	C	D=E+F+G	E	F	G	H	
Opatrenie 2.2	Budovanie občianskej spoločnosti							
	40	30	0	0	10	10	10	10
Opatrenie 2.3								
	7	7	5	0	2	0	0	0
	50	50	40	0	10	0	0	0

Zdroje financovania PO / II

- Integrovaný regionálny operačný program
- Prioritná os č. 2: Ľahší prístup k efektívnym a kvalitnejším verejným službám
- INVESTIČNÁ PRIORITA 2.1: Investovanie do sociálnej infraštruktúry, ktoré prispieva k národnému, regionálnemu a miestnemu rozvoju, a prechodu z inštitucionálnych služieb na komunitné
- INVESTIČNÁ PRIORITA 2.2: Investovanie do vzdelávania, zručností a celoživotného vzdelávania prostredníctvom rozvoja infraštruktúry vzdelávania a odbornej prípravy
- Prioritná os č.3: Konkurencieschopné a atraktívne regióny pre podnikanie a zamestnanosť
- INVESTIČNÁ PRIORITA 3.1: Podpora fyzickej, ekonomickej a sociálnej regenerácie zanedbaných mestských a vidieckych komunít a území
- INVESTIČNÁ PRIORITA 3.2: Ochrana, propagácia a rozvoj kultúrneho a prírodného dedičstva
- Program rozvoja vidieka
- Projektové opatrenia (realizácia bude zabezpečovaná cez individuálne projekty žiadateľov):
- Prenos znalostí a informačné akcie (čl. 15)
- Poradenské služby (čl. 16)
- Investície do hmotného majetku (čl. 18)
- Obnova poľnohospodárskeho potenciálu – prevencia (čl. 19)
- Podpora mladých farmárov, malých fariem a podnikania (čl. 20)
- Základné služby a obnova dedín vo vidieckych oblastiach (čl. 21)
- Investície do nových lesných technológií (čl. 27)
- Spolupráca (čl. 36)
- LEADER (čl. 42-45)
- OP INTEGROVANÁ INFRAŠTRUKTÚRA A OP ĽUDSKÉ ZDROJE
- Európsky sociálny fond 2014 – 2020
- NÓRSKY FINANČNÝ MECHANIZMUS A FINANČNÝ MECHANIZMUS EHP
- Finančné príspevky sa poskytujú v týchto prioritných oblastiach:
- Zachovanie kultúrneho dedičstva.

Program hospodárskeho rozvoja a sociálneho rozvoja obce Kozelník
Programovacie obdobie 2015 – 2022

- PROGRAM EURÓPSKEJ KOMISIE KULTÚRA
- Podpora kultúrnych projektov
- Podpora organizácií pôsobiacich na európskej úrovni v oblasti kultúry
- Podpora na analýzy zhromažďovanie a šírenie informácií na maximalizáciu vplyvu projektov v oblasti kultúrnej spolupráce
- Švajčiarsky finančný mechanizmus
- Dotačný systém Ministerstva kultúry
- Program 1 Obnovme si svoj dom
- Program 2 Kultúrne aktivity v oblasti pamiatkových inštitúcií
- Program 4 Umenie
- Program 5 Pro Slovakia
- Program 6 Kultúra znevýhodnených skupín obyvateľstva
- Program 7 Nehmotné kultúrne dedičstvo
- Program 8 Kultúrne poukazy
- Komunitárne programy EÚ / Kreativna Európa, Európa pre občanov/ Erasmus plus – mobilita a strategické= partnerstvá
- Višegrádsky fond

Prioritná oblasť Environmentálna PO / III

Ciele	Oprávnené náklady spolu v tis. EUR	Verejné zdroje						Súkromné zdroje v tis. EUR
		Verejné zdroje spolu v tis. EUR	Fond EÚ v tis. EUR	Národné verejné zdroje				
				Národné verejné zdroje spolu v tis. EUR	Štátny rozpočet v tis. EUR	Regionálne zdroje v tis. EUR	Miestne zdroje v tis. EUR	
A=B+H+C H	B=C+D	C	D=E+F+ G	E	F	G	H	
Opatrenie 3.1	250	250	200	0	50	0	0	0
	350	350	250	0	100	0	0	0
Opatrenie 3.2	Budovanie a modernizácia infraštruktúry odpadového hospodárstva							
	30	30	20		10	0	0	0
Opatrenie 3.3	100	100	60	0	40	0	0	0
Opatrenie 3.4.	10	0	1	0	2	3	3	1
	20	0	2	0	4	4	5	5

Zdroje financovania OP / III

- OP Kvalita životného prostredia
- PRIORITNÁ OS 1: UDRŽATEĽNÉ VYUŽÍVANIE PRÍRODNÝCH ZDROJOV PROSTREDNÍCTVOM ROZVOJA ENVIRONMENTÁLNEJ INFRAŠTRUKTÚRY
- INVESTIČNÁ PRIORITA 1: Riešenie významných potrieb investícií do sektora odpadu s cieľom splniť požiadavky environmentálneho acquis
- INVESTIČNÁ PRIORITA 2: riešenie významných potrieb investícií do sektora vodného hospodárstva s cieľom splniť požiadavky environmentálneho acquis
- INVESTIČNÁ PRIORITA 3: ochrana a obnova biologickej diverzity, ochrana pôdy a obnova a propagácia ekosystémových služieb vrátane Natura 2000 a zelených infraštruktúr
- INVESTIČNÁ PRIORITA 4: opatrenia na zlepšenie obecného prostredia, regeneráciu opustených priemyselných lokalít a zníženie znečistenia ovzdušia

Program hospodárskeho rozvoja a sociálneho rozvoja obce Kozelník
Programovacie obdobie 2015 – 2022

- PRIORITNÁ OS 2: ADAPTÁCIA NA NEPRIAZNIVÉ DÔSLEDKY ZMENY KLÍMY SO ZAMERANÍM NA OCHRANU PRED POVODŇAMI, RIADENIE A PREVENCIU SÚVISIACICH RIZÍK
- INVESTIČNÁ PRIORITA 1: Podpora vyhradených investícií na prispôsobenie sa zmene klímy
- INVESTIČNÁ PRIORITA 2: Propagácia investícií nariadenie osobitných rizík, zabezpečenie odolnosti proti katastrofám a vyvíjanie systémov zvládania katastrof
- Program rozvoja vidieka
- Projektové opatrenia (realizácia bude zabezpečovaná cez individuálne projekty žiadateľov):
 - Investície do hmotného majetku (čl. 18)
 - Základné služby a obnova dedín vo vidieckych oblastiach (čl. 21)
 - LEADER (čl. 42-45)
 - NÓRSKY FINANČNÝ MECHANIZMUS A FINANČNÝ MECHANIZMUS EHP
 - Finančné príspevky sa poskytujú v týchto prioritných oblastiach:
 - Ochrana a manažment životného prostredia
 - ŠVAJČIARSKY FINANČNÝ MECHANIZMUS
 - THE INTELLIGENT ENERGY – EUROPE PROGRAMM
 - DOTÁCIE MINISTERSTVA DOPRAVY, VÝSTAVBY A REGIONÁLNEHO ROZVOJA SR
 - EKOFOND
 - ENVIRONMENTÁLNY FOND
 - Oblasť: Ochrana ovzdušia a ozónovej vrstvy Zeme
 - Podpora výroby tepla a teplej úžitkovej vody prostredníctvom využívania nízkoemisných zdrojov
 - Podpora výroby tepla a teplej úžitkovej vody a elektrickej energie prostredníctvom využívania obnoviteľných zdrojov
 - Podpora projektov zameraných na zlepšenie kvality ovzdušia
 - Oblasť: Ochrana a využívanie vôd
 - Čistiarne odpadových vôd a verejné kanalizácie
 - Vodovody
 - Protipovodňová ochrana - Opatrenia na vodnom toku
 - Protipovodňová ochrana - Opatrenia mimo vodného toku
 - Oblasť: Rozvoj odpadového hospodárstva
 - Uzavretie a rekultivácia skládok
 - Separácia a zhodnocovanie biologicky rozložiteľných odpadov
 - Zavedenie separovaného zberu v obciach, vybudovanie zberných dvorov a dotriedovacích zariadení
 - Oblasť: Ochrana prírody a krajiny
 - Ochrana prírody a krajiny
 - Oblasť: Environmentálna výchova, vzdelávanie a propagácia
 - Environmentálna výchova, vzdelávanie a propagácia
 - Oblasť: Prieskum, výskum a vývoj zameraný na zisťovanie a zlepšenie stavu životného prostredia
 - Prieskum, výskum a vývoj zameraný na zisťovanie a zlepšenie stavu životného prostredia
 - Oblasť: Zelená investičná schéma

6.2 PRAVIDLÁ STRATÉGIE FINANCOVANIA ŠTRUKTURÁLNYCH FONDŮ A KOHÉZNEHO FONDU PRE PROGRAMOVÉ OBDOBIE 2014 – 2020

V nadväznosti na základné legislatívne východiská pre určenie stratégie financovania 2014 – 2020 sa stanovujú nasledovné pravidlá stratégie financovania 2014 – 2020: výška pomoci z EÚ sa pre všetky operačné programy vyjadruje k celkovým oprávneným výdavkom v zmysle čl. 110, ods. 2, písm. a) návrhu všeobecného nariadenia pre programové obdobie 2014 – 2020;

v rámci cieľa Investície pre rast a zamestnanosť – KF – sa stanovuje výška pomoci z EÚ vo výške 85,0 % z celkových oprávnených výdavkov, čo predstavuje maximálnu mieru spolufinancovania EÚ podľa čl. 110, ods. 3 návrhu všeobecného nariadenia pre programové obdobie 2014 – 2020;

v rámci cieľa Investície pre rast a zamestnanosť – štrukturálne fondy v rámci menej rozvinutých regiónov – sa stanovuje výška pomoci z EÚ vo výške 85,0 % z celkových oprávnených výdavkov, čo predstavuje maximálnu mieru spolufinancovania EÚ podľa čl. 110, ods. 3 návrhu všeobecného nariadenia pre programové obdobie 2014 – 2020;

v rámci cieľa Investície pre rast a zamestnanosť – štrukturálne fondy v rámci viac rozvinutého regiónu² – sa stanovuje výška pomoci z EÚ vo výške 50,0 % z celkových oprávnených výdavkov, čo predstavuje maximálnu mieru spolufinancovania EÚ podľa čl. 110, ods. 3 návrhu všeobecného nariadenia pre programové obdobie 2014 – 2020;

v rámci cieľa Európska územná spolupráca – programy cezhraničnej spolupráce, v ktorých SR plní úlohu riadiaceho orgánu – sa stanovuje výška pomoci z EÚ vo výške 85,0 % (EFRR) z celkových oprávnených výdavkov pre celé územie Slovenska, čo predstavuje maximálnu mieru spolufinancovania EÚ podľa čl. 110, ods. 3 návrhu všeobecného nariadenia pre programové obdobie 2014 – 2020;

maximálna intenzita štátnej pomoci sa stanovuje v súlade so schémami štátnej pomoci, resp. príslušnou legislatívou EÚ;

- v prípade realizácie partnerských projektov sa na jednotlivých partnerov vzťahujú pravidlá financovania individuálne v závislosti od typu prijímateľa, t.j. pre partnerov sa neuplatňujú pravidlá financovania platné pre vedúceho partnera;

- možnosť dobrovoľného zvýšenia podielu prijímateľa na financovaní maximálne však do výšky národných zdrojov v závislosti od kategórie regiónu. Zvýšenie miery financovania prijímateľa nad stanovenú výšku závisí len od rozhodnutia samotného prijímateľa;

- v rámci jedného projektu sa počas celej doby implementácie uplatňuje jeden pomer financovania za jednotlivé zdroje.

6.3 PRAVIDLÁ FINANCOVANIA PRE PRIJÍMATEĽOV V RÁMCI MENEJ ROZVINUTÝCH REGIÓNOV, CIEĽA EURÓPSKA ÚZEMNÁ SPOLUPRÁCA – CEZHRANIČNEJ SPOLUPRÁCE A PRE PRIJÍMATEĽOV Z KOHÉZNEHO FONDU

Financovanie projektov prijímateľa – organizácia štátnej správy Pre prijímateľa – organizáciu štátnej správy: ústredné orgány štátnej správy, štátne rozpočtové organizácie, štátne príspevkové organizácie (subjekt v zmysle časti 2.1 písm. a)) sa stanovujú nasledovné pravidlá spolufinancovania pomoci:

Prijímateľ – organizácia štátnej správy			
Celkové oprávnené výdavky			
Zdroje EÚ	Národné verejné zdroje		Spolu
EFRR / ESF / KF	Štátny rozpočet	Prijímateľ	
85,0 %	15,0 %	0,0 %	100,0 %

Financovanie projektov prijímateľa – ostatné subjekty verejnej správy

Pre prijímateľa – ostatné subjekty verejnej správy: verejné vysoké školy a ďalšie subjekty, ktoré sú zapísané a zaradené v registri podľa odseku 1 § 3 zákona č. 523/2004 Z. z. o rozpočtových pravidlách verejnej správy a o zmene a doplnení niektorých zákonov v znení neskorších predpisov, združenia právnických osôb z verejnej správy a verejné zdravotné poisťovne okrem obcí, vyšších územných celkov a organizácií štátnej správy (subjekt v zmysle časti 2.1, písm. b)) sa stanovujú nasledovné pravidlá spolufinancovania pomoci:

Prijímateľ – ostatné subjekty verejnej správy			
Celkové oprávnené výdavky			
Zdroje EÚ	Národné verejné zdroje		Spolu
EFRR / ESF / KF	Štátny rozpočet	Prijímateľ	
85,0 %	10,0 %	5,0 %	100,0 %

V prípade, ak sú prijímateľom ostatné subjekty verejnej správy (subjekt v zmysle časti 2.1, písm. b)), uhrádzajú sa oprávnené výdavky vo výške 100,0 % z celkových oprávnených výdavkov, pričom výška pomoci z EFRR, ESF a KF sa stanovuje vo výške 85,0 %, príspevok zo štátneho rozpočtu vo výške 10,0 % a príspevok prijímateľa vo výške 5,0 %.

Financovanie projektov prijímateľa – obec / vyšší územný celok

Pre prijímateľa – obec / vyšší územný celok, príp. rozpočtové organizácie a príspevkové organizácie zriadené obcou / vyšším územným celkom (subjekt v zmysle časti 2.1, písm. c) a d)) sa stanovujú nasledovné pravidlá spolufinancovania pomoci:

Prijímateľ – obec / vyšší územný celok			
Celkové oprávnené výdavky			
Zdroje EÚ	Národné verejné zdroje		Spolu
EFRR / ESF / KF	Štátny rozpočet	Prijímateľ	
85,0 %	10,0 %	5,0 %	100,0 %

V prípade, ak je prijímateľom obec / vyšší územný celok, **prípadne rozpočtová organizácia alebo príspevková organizácia zriadená obcou / vyšším územným celkom** (subjekt v zmysle časti 2.1, písm. c) a d)), uhrádzajú sa oprávnené výdavky vo výške 100,0 % z celkových oprávnených výdavkov, pričom výška pomoci z EFRR, ESF a KF sa stanovuje vo výške 85,0 %, príspevok zo štátneho rozpočtu vo výške 10,0 % a príspevok prijímateľa vo výške 5,0 %.

Financovanie projektov prijímateľa – mimovládna/nezisková organizácia

Pre prijímateľa – mimovládne organizácie/neziskové organizácie (subjekt v zmysle časti 2.1, písm. e)) sa stanovujú nasledovné pravidlá spolufinancovania pomoci:

Prijímateľ – mimovládna/nezisková organizácia			
Celkové oprávnené výdavky			
Zdroje EÚ	Národné verejné zdroje	Súkromné zdroje	Spolu
EFRR / ESF / KF	Štátny rozpočet	Prijímateľ	
85,0 %	10,0 %	5,0 %	100,0 %

V prípade, ak je prijímateľom mimovládna organizácia, prípadne nezisková organizácia (subjekt v zmysle časti 2.1, písm. e)), výška pomoci z EFRR, ESF alebo KF sa stanovuje vo výške 85,0 %, príspevok zo štátneho rozpočtu vo výške 10,0 % a príspevok prijímateľa vo výške 5,0 % z celkových oprávnených výdavkov.

Financovanie projektov prijímateľa zo súkromného sektora mimo schém štátnej pomoci

Program hospodárskeho rozvoja a sociálneho rozvoja obce Kozelník Programovacie obdobie 2015 – 2022

Pre prijímateľa, na ktorého sa nevzťahujú pravidlá financovania podľa časti 3.2.1.1, 3.2.1.2, 3.2.1.3, 3.2.1.4, 3.2.1.6 a 3.1.2.7 (subjekt v zmysle časti 2.1, písm. f)), sa stanovujú nasledovné pravidlá spolufinancovania pomoci:

Prijímateľ – súkromný sektor mimo schém štátnej pomoci			
Celkové oprávnené výdavky			
Zdroje EÚ	Národné verejné zdroje	Súkromné zdroje	Spolu
EFRR / ESF / KF	Štátny rozpočet	Prijímateľ	
85,0 %	5,0 %	10,0 %	100,0 %

V danom prípade platí, že výška pomoci z EFRR, ESF alebo KF sa stanovuje vo výške 85,0 %, príspevok zo štátneho rozpočtu vo výške 5,0 % a príspevok prijímateľa vo výške 10,0 % z celkových oprávnených výdavkov.

Financovanie projektov prijímateľa v rámci schém štátnej pomoci

Pre prijímateľa vykonávajúceho hospodársku činnosť, t.j. podniky v zmysle čl. 107 Zmluvy o fungovaní EÚ bez ohľadu na právny status, v rámci schém štátnej pomoci (subjekt v zmysle časti 2.1, písm. h)), sa stanovujú nasledovné pravidlá spolufinancovania pomoci:

Prijímateľ – v rámci schém štátnej pomoci			
Celkové oprávnené výdavky			
Zdroje EÚ	Národné verejné zdroje	Súkromné zdroje	Spolu
EFRR / ESF / KF	Štátny rozpočet	Prijímateľ	
x,x %	0,0 %	y,y %	100,0 %

V prípade, ak je prijímateľom podnik vykonávajúci hospodársku činnosť podľa čl. 107 Zmluvy o fungovaní EÚ (subjekt v zmysle časti 2.1, písm. h)), podiel prijímateľa sa stanovuje v súlade s aplikovanou výškou intenzity pomoci definovanou v príslušnej schéme štátnej pomoci.

Financovanie projektov prijímateľa v rámci schém pomoci de minimis

Pre prijímateľa vykonávajúceho hospodársku činnosť, t. j. podniky v zmysle čl. 107 Zmluvy o fungovaní EÚ bez ohľadu na právny status v rámci schém pomoci de minimis (subjekt v zmysle časti 2.1, písm. g)), sa stanovujú nasledovné pravidlá spolufinancovania pomoci:

Prijímateľ – v rámci schém pomoci de minimis			
Celkové oprávnené výdavky			
Zdroje EÚ	Národné verejné zdroje	Súkromné zdroje	Spolu
EFRR / ESF / KF	Štátny rozpočet	Prijímateľ	
x,x %	y,y %	z,z %	100,0 %

Podiel prijímateľa vykonávajúceho hospodársku činnosť, t. j. podniky v zmysle čl. 107 Zmluvy o fungovaní EÚ bez ohľadu na právny status v rámci schém pomoci de minimis (subjekt v zmysle časti 2.1, písm. g)) sa stanovuje v súlade s aplikovanou výškou intenzity pomoci definovanou riadiacim orgánom v príslušnej schéme pomoci de minimis. V prípade, ak intenzita pomoci de minimis stanovená riadiacim orgánom presahuje maximálnu výšku finančnej pomoci z EÚ, bude tento rozdiel dofinancovaný zo štátneho rozpočtu.

Pravidlá financovania pri implementácii finančných nástrojov

Európska komisia v súvislosti so snahou čo najefektívnejšie využívať prostriedky EÚ, odporúča v rámci programového obdobia 2014 – 2020 okrem priamej formy pomoci, využívať predovšetkým finančné nástroje.

Slovenská republika plánuje výraznejšie využívať finančné nástroje v rámci všetkých fondov. Nenávratný finančný príspevok by sa mal používať predovšetkým tam, kde sa vytvára verejný statok a tam, kde z dôvodu vzniku negatívnych externalít

a neschopnosti internalizovať celý zisk dochádza k zlyhaniu trhu. Verejné zdroje podporia takéto aktivity tak, aby sa ich úroveň priblížila spoločenskému optimu. Preto by mala byť podpora komerčných projektov, rizikových projektov a projektov generujúcich príjmy zabezpečená formou finančných nástrojov a to v tých oblastiach, ktoré budú určené na základe vykonanej ex-ante analýzy pre finančné nástroje v súlade s čl. 32 návrhu všeobecného nariadenia pre programové obdobie 2014 – 2020⁴.

Finančné nástroje môžu byť zriadené na úrovni EÚ, riadené priamo alebo nepriamo Európskou komisiou alebo tradičnej báze, teda na národnej, regionálnej, nadnárodnej alebo cezhraničnej úrovni, riadené priamo alebo v rámci zodpovednosti riadiaceho orgánu.

Pre určenie participácie národných zdrojov v prípade subjektu implementujúceho finančný nástroj sa stanovujú nasledovné pravidlá v prípade:

- menej rozvinutých regiónov a Kohézneho fondu:

výška pomoci z EÚ sa stanovuje vo výške 85,0 % z celkových oprávnených výdavkov; podiel národných zdrojov sa stanovuje vo výške 15,0 % z celkových oprávnených výdavkov.

- viac rozvinutých regiónov:

výška pomoci z EÚ sa stanovuje vo výške 50,0 % z celkových oprávnených výdavkov; podiel národných zdrojov sa stanovuje vo výške 50,0 % z celkových oprávnených výdavkov.

V prípade využitia možnosti vytvorenia samostatnej prioritnej osi na účely implementovania niektorého z finančných nástrojov, sa v závislosti od zapojenia súkromných zdrojov znižuje podiel národných verejných zdrojov na spolufinancovaní.

V rámci národných zdrojov sa v závislosti od výšky zapojenia súkromných zdrojov, či už na úrovni fondu fondov, na úrovni finančného nástroja alebo na úrovni konečných prijímateľov, adekvátne znižuje podiel národných verejných zdrojov.

6.4 STRATÉGIA FINANCOVANIA EURÓPSKEHO POĽNOHOSPODÁRSKEHO FONDU PRE ROZVOJ VIDIEKA PRE PROGRAMOVÉ OBDOBIE 2014 – 2020

Stratégia financovania stanovuje maximálnu výšku podpory z Európskeho poľnohospodárskeho fondu pre rozvoj vidieka a miery národného spolufinancovania v rámci menej rozvinutých regiónov a ostatných regiónov pri financovaní opatrení Programu rozvoja vidieka SR 2014 – 2020.

V Slovenskej republike je z EPFRV implementovaný jeden Program rozvoja vidieka SR 2014 – 2020 pre celé územie SR.

Pravidlá Stratégie financovania Európskeho poľnohospodárskeho fondu pre rozvoj vidieka pre programové obdobie 2014 – 2020

V nadväznosti na vyššie uvedené legislatívne východiská sa pre jednotlivé kategórie prijímateľov stanovujú nasledovné pravidlá financovania:

- výška podpory z EPFRV sa stanovuje vo výške 75 % z celkových oprávnených verejných výdavkov v rámci menej rozvinutých regiónov a 53 % z celkových oprávnených verejných výdavkov v rámci ostatných regiónov;

- k podielu EPFRV je priradené spolufinancovanie zo štátneho rozpočtu v stanovenom pomere v závislosti od intenzity verejnej pomoci platnej pre príslušné opatrenie;

- uplatňuje sa kombinácia výšky podpory z EPFRV a výšky verejnej pomoci;

- zohľadňujú sa špecifiká pre každé opatrenie individuálne a to vo vzťahu k oprávnenému prijímateľovi, mieram spolufinancovania a kategórii regiónu

Financovanie operácií prijímateľa v opatrení č. 1, opatrení č. 2, podopatrení č. 3.3, opatrení č. 4, podopatrení č. 5.1, podopatrení č. 5.2, opatrení č. 6,

podopatrení č. 7.1, opatrení č. 8, opatrení č. 9, opatrení č. 10, opatrení č. 11, opatrení č. 12, opatrení č. 13, opatrení č. 14 a opatrení č. 15

Pre prijímateľa v rámci:

- opatrenia č. 1: poskytovateľa prenosu vedomostí a zručností;
- opatrenia č. 2: poskytovateľa poradenskej služby - certifikovaného poradcu, poskytovateľa vzdelávania, ktorý musí mať primerané zdroje v podobe kvalifikovaných zamestnancov, ktorí sa pravidelne vzdelávajú v oblastiach poskytujúcich poradenské služby;

- podopatrenia č. 3.3:

Ministerstvo pôdohospodárstva a rozvoja vidieka SR a obce (miestna územná samospráva);

- opatrenia č. 4:

skupinu poľnohospodárov v prípade kolektívnych investícií vykonávaných viac ako jedným poľnohospodárom a tieto prinášajú synergický efekt, verejný subjekt, ak preukáže prepojenie medzi realizovanými investíciami a potenciálom poľnohospodárskej výroby;

- podopatrenia č. 5.1: poľnohospodárskeho podnikateľa, tzn. fyzickú alebo právnickú osobu (mikropodniky a malé podniky v zmysle odporúčania Komisie č. 2003/361/ES), ktorá vykonáva poľnohospodársku výrobu ako sústavnú a samostatnú činnosť pod vlastným menom, na vlastnú zodpovednosť a za účelom dosiahnutia zisku a spĺňa kritériá stanovené vo vzťahu k veku a profesijnému zameraniu;

- podopatrenia č. 5.2: právnické osoby alebo fyzické osoby (mikropodniky v zmysle odporúčania Komisie č. 2003/361/ES);

- opatrenia č. 6: obec definovaná v územnej koncentrácii ako vidiecka obec vidiek 1 a vidiek 2 s výnimkou obcí so štatútom mesta; združenia obcí;

- podopatrenia č. 7.1: obhospodarovateľa lesa v zmysle zákona č. 326/2005 Z. z. o lesoch – súkromní a verejní správcovia lesov a iné subjekty súkromného práva a verejné subjekty a ich združenia;

- opatrenia č. 8, 9, 10, 11, 12: fyzickú a právnickú osobu podnikajúcu v poľnohospodárskej prvovýrobe;

- opatrenia č. 10: súkromných vlastníkov lesa a ich združení s právnou subjektivitou;

- opatrenia č. 13: najmenej dva subjekty, ktorých spolupráca je:

medzi rôznymi aktérmi v poľnohospodárstve, potravinovom reťazci a v lesnom hospodárstve na území EÚ a medzi inými aktérmi, ktorí prispievajú k splneniu cieľov a priorit politiky rozvoja vidieka vrátane medziodvetvových organizácií, zameraná na zriadenie a prevádzku operačných skupín EIP pre produktivitu a udržateľnosť poľnohospodárstva uvedených v čl. 62 návrhu nariadenia Európskeho parlamentu a Rady o podpore rozvoja vidieka prostredníctvom EPFRV;

- opatrenia č. 14:

verejno-súkromné partnerstvá v zmysle zákona č. 83/1990 Zb. o združovaní občanov v znení neskorších predpisov;

MAS (verejno-súkromné partnerstvá v zmysle zákona č. 83/1990 Zb. o združovaní občanov v znení neskorších predpisov schválené riadiacim orgánom, t. j. ktorým riadiaci orgán udelil štatút MAS)

- opatrenia č. 15:

Ministerstvo pôdohospodárstva a rozvoja vidieka SR,

Pôdohospodársku platobnú agentúru,

Národnú sieť rozvoja vidieka

sa stanovujú nasledovné pravidlá spolufinancovania:

Prijímateľ			
Celkové oprávnené výdavky			
Zdroje EÚ	Národné verejné zdroje		Spolu
EPFRV	Štátny rozpočet	Prijímateľ	
75,0 %	25,0 %	0,0 %	100,0 %

Program hospodárskeho rozvoja a sociálneho rozvoja obce Kozelník Programovacie obdobie 2015 – 2022

Pre vyššie uvedených prijímateľov v rámci daných opatrení a podopatrení, uhrádzajú sa oprávnené výdavky vo výške 100,0 % z celkových oprávnených verejných výdavkov, pričom výška podpory z EPFRV sa stanovuje vo výške 75,0 % a príspevok zo štátneho rozpočtu vo výške 25,0 %.

Financovanie operácií prijímateľa v podopatrení č. 3.1, 3.2 a podopatrení 5.3

Pre prijímateľa v rámci:

- podopatrenia č. 3.1: fyzické a právnické osoby podnikajúce v poľnohospodárskej prvovýrobe;

- podopatrenia č. 3.2: fyzické a právnické osoby podnikajúce v oblasti spracovania produktov poľnohospodárskej prvovýroby (okrem rybích produktov), resp. v prípade investícií do využívania obnoviteľných zdrojov energie sú prijímateľmi fyzické a právnické osoby podnikajúce v oblasti poľnohospodárskej prvovýroby;

- podopatrenia 5.3:

poľnohospodárov alebo členov poľnohospodárskej domácnosti podnikajúcich v oblasti poľnohospodárstva, ktorých podiel ročných tržieb/príjmov z poľnohospodárskej výroby na celkových tržbách/príjmoch predstavuje minimálne 30 % (činnosť č. 1) a

fyzické a právnické osoby (mikropodniky a malé podniky vo vidieckych oblastiach v zmysle odporúčania Komisie č. 2003/361/ES) obhospodarujúce lesy vo vlastníctve súkromných vlastníkov a ich združení, obcí a ich združení, cirkvi, ktorej majetok možno podľa právneho poriadku SR považovať za súkromný, pokiaľ ide o jeho správu a nakladanie s ním (činnosť č. 2) sa stanovujú nasledovné pravidlá spolufinancovania:

Prijímateľ			
Celkové oprávnené výdavky			
Zdroje EÚ	Národné verejné zdroje	Súkromné zdroje	Spolu
EPFRV	Štátny rozpočet	Prijímateľ	
37,5 %	12,5 %	50,0 %	100,0 %

Pre vyššie uvedených prijímateľov v rámci daných podopatrení, uhrádzajú sa oprávnené výdavky vo výške 100,0 % z celkových oprávnených výdavkov, pričom výška podpory z EPFRV sa stanovuje vo výške 37,5 %, príspevok zo štátneho rozpočtu vo výške 12,5 % a príspevok prijímateľa vo výške 50,0 %.

V uvedenom prípade platia výnimky pre zvýšenie intenzity verejnej pomoci podľa časti 6.1.

Financovanie operácií prijímateľa v opatrení č. 4

Pre prijímateľa v rámci opatrenia č. 4: poľnohospodára: právnickú alebo fyzickú osobu podnikajúcu v poľnohospodárskej prvovýrobe sa stanovujú nasledovné pravidlá spolufinancovania:

Prijímateľ			
Celkové oprávnené výdavky			
Zdroje EÚ	Národné verejné zdroje	Súkromné zdroje	Spolu
EPFRV	Štátny rozpočet	Prijímateľ	
60,0 %	20,0 %	20,0 %	100,0 %

výške 100,0 % z celkových oprávnených výdavkov, pričom výška podpory z EPFRV sa stanovuje vo výške 60,0 %, príspevok zo štátneho rozpočtu vo výške 20,0 % a príspevok prijímateľa vo výške 20,0 %

Financovanie operácií prijímateľa v podopatrení č. 7.2

Pre prijímateľa v rámci:

- podopatrenia č. 7.2:

- fyzické a právnické osoby (obce, mikropodniky, malé a stredné podniky v zmysle odporúčania Komisie č. 2003/361/ES) obhospodarujúce lesy vo vlastníctve súkromných vlastníkov a ich združení, obcí a ich združení, cirkvi, ktorej majetok možno

Program hospodárskeho rozvoja a sociálneho rozvoja obce Kozelník
Programovacie obdobie 2015 – 2022

podľa právneho poriadku SR považovať za súkromný, pokiaľ ide o jeho správu a nakladanie s ním,

- fyzické a právnické osoby (mikropodniky, malé a stredné podniky v zmysle odporúčania Komisie č. 2003/361/ES) poskytujúce služby v lesníctve a ťažbe dreva za predpokladu poskytnutia týchto služieb subjektom uvedeným predchádzajúcej odrážke sa stanovujú nasledovné pravidlá spolufinancovania:

Prijímateľ			
Celkové oprávnené výdavky			
Zdroje EÚ	Národné verejné zdroje	Súkromné zdroje	Spolu
EPFRV	Štátny rozpočet	Prijímateľ	
48,75 %	16,25 %	35,0 %	100,0 %

výške 100,0 % z celkových oprávnených výdavkov, pričom výška podpory z EPFRV sa stanovuje vo výške 48,75 %, príspevok zo štátneho rozpočtu vo výške 16,25 % a príspevok prijímateľa vo výške 35,0 %.

ZÁVER

PHSR obce Kozelník je strategický strednodobý dokument, ktorý určuje víziu rozvoja obce, prioritné rozvojové oblasti a strategické ciele ich naplnenia. Tento dokument je základným východiskom pre spracovanie ďalších materiálov rozvoja jednotlivých oblastí života obce.

PHSR je otvoreným dokumentom, ktorý bude vyhodnocovaný a aktualizovaný na zasadnutiach obecného zastupiteľstva a podľa potreby.

Predmetný PHSR obce Kozelník bol schválený na zasadnutí obecného zastupiteľstva dňa:

..... VZN/UMZ č.

.....
pečiatka obce

.....
starostka obce Kozelník

Prílohy

Príloha č. 1

Zoznam členov pracovnej skupiny , PHSR obec Kozelník 2015 – 2022

Zoznam členov pracovnej skupiny, obec Kozelník		
Funkcia v strategickom plánovaní		Funkcia v pracovnom zaradení
Gestor	Eva Petáková	Starostka obce
Koordinátor	Mgr. Ivona Antalová	RRA Agentúra pre rozvoj Gemera, Hnúšťa
Metodik	Mgr. Jana Uhrinová	RRA Agentúra pre rozvoj Gemera, Hnúšťa

Zoznam členov pracovnej skupiny, obec Kozelník		
Organizácia, inštitúcia		Funkcia
Interní odborníci		
obec Kozelník	Eva Petáková	Starostka obce
	Valéria Sitášová	Zástupca obce
Externí odborníci		
RRA Agentúra pre rozvoj Gemera, Hnúšťa	JUDr. Monika Štestková	Štatutár APRG
RRA Agentúra pre rozvoj Gemera, Hnúšťa	Ing. Dana Trombitášová	Koordinátorka projektových a zahraničných aktivít
RRA Agentúra pre rozvoj Gemera, Hnúšťa	Mgr. Štefan Horváth	Projektový manažér

Príloha č. 2

Zoznam informačných zdrojov použitých v PHSR (východiskové strategické a koncepcné dokumenty, súvisiaca legislatíva)

Na riešené územie nie je spracovaných veľa dokumentov, ktoré sa zaoberajú jeho trvalo udržateľným rozvojom. Medzi aktuálne patrí:

1.Koncepcia územného rozvoja Slovenska ako územnoplánovacia dokumentácia celoštátneho významu rieši nadradené rozvojové osi, hierarchiu sídiel, životné prostredie, nadradené systémy sociálnej a technickej infraštruktúry.

2.Územný plán veľkého územného celku Banskobystrický kraj v znení zmien a doplnia 2004,2007,2009 a 2014. Záväzná časť vyhlásená VZN BBSK č. 27/2014 zo dňa 5.12.2014. Územný plán VÚC Banskobystrického kraja rieši rozvoj územia podrobnejšie. V tomto dokumente sú zakotvené všeobecné zásady pre trvalo udržateľný rozvoj územia.

3. Partnerská dohoda určuje stratégiu, priority a podmienky SR na využívanie fondov EÚ tak, aby sa dosiahli priority stratégie Európa 2020. Ide teda o základný národný dokument, ktorý zastrešuje všetky operačné programy SR pre nové programové obdobie.

4.Pozičný dokument Európskej komisie k Partnerskej dohode a programom SR na roky 2014 - 2020 Pozičný dokument identifikuje z pohľadu Európskej komisie hlavné rozvojové potreby s možnosťou financovania opatrení v rámci fondov Spoločného strategického rámca EÚ v podmienkach SR. Zároveň tento dokument predstavuje základ pre negociácie s Európskou komisiou k Partnerskej dohode a OP SR na roky 2014-2020.

5. Národná stratégia regionálneho rozvoja SR

6. Stratégia financovania Európskych štrukturálnych a investičných fondov pre programové obdobie 2014 – 2020

Operačný program Efektívna verejná správa

Operačný program Integrovaná infraštruktúra Integrovaný regionálny operačný program

Operačný program Kvalita životného prostredia

Operačný program Ľudské zdroje

Program rozvoja vidieka

Operačný program Technická pomoc

Operačný program Výskum a inovácie

7. Integrovaný regionálny operačný program (IROP) 2014 – 2020, dokument SR pre programové obdobie 2014 – 2020, ktorého globálnym cieľom je: prispieť k zlepšeniu kvality života a zabezpečiť udržateľné poskytovanie verejných služieb s dopadom na vyvážený a udržateľný územný rozvoj, hospodársku, územnú a sociálnu súdržnosť regiónov, miest a obcí.

Prioritné osi IROP-u:

Prioritná os č.1 Bezpečná a ekologická doprava v regiónoch

- Investičná priorita č. 1.1 Posilnenie regionálnej mobility prepojením sekundárnych a terciárnych uzlov infraštruktúrou TEN-T vrátane multimodálnych uzlov
- Investičná priorita č. 1.2 Vývoj a zlepšovanie ekologicky priaznivých dopravných systémov v záujme podpory udržateľnej regionálnej a miestnej mobility

Prioritná os č.2 Ľahší prístup k efektívnym a kvalitnejším verejným službám

- Investičná priorita č. 2.1 Investície do zdravotníckej a sociálnej infraštruktúry, ktoré prispievajú k celoštátnemu, regionálnemu a miestnemu rozvoju, znižujú nerovnosť z hľadiska zdravotného postavenia, posilňujú sociálne začleňovanie prostredníctvom lepšieho prístupu k sociálnym, kultúrnym a rekreačným službám a prechod z inštitucionálnych služieb na komunitné

- Investičná priorita č. 2.2 Investovanie do vzdelania, školení a odbornej prípravy, zručností a celoživotného vzdelávania prostredníctvom vývoja vzdelávacej a výcvikovej infraštruktúry

Prioritná os č. 3 Mobilizácia kreatívneho potenciálu v regiónoch

- Investičná priorita č. 3.1 Podpora rastu priaznivého pre zamestnanosť a to rozvíjaním vnútorného potenciálu ako súčasť územnej stratégie pre konkrétne oblasti vrátane konverzie upadajúcich priemyselných regiónov a posilnenia prístupnosti a rozvoja špecifických prírodných a kultúrnych zdrojov

Prioritná os č.4 Zlepšenie kvality života v regiónoch s dôrazom na životné prostredie

- Investičná priorita č. 4.1 Podpora energetickej efektívnosti, inteligentného riadenia energie a využívania energie z obnoviteľných zdrojov vo verejných infraštruktúrach vrátane verejných budov a v sektore bývania
- Investičná priorita č. 4.2 Investovanie do sektora vodného hospodárstva s cieľom splniť požiadavky environmentálneho acquis Únie a pokryť potreby, ktoré členské štáty špecifikovali v súvislosti s investíciami nad rámec týchto požiadaviek
- Investičná priorita č. 4.3 Prijímanie opatrení na zlepšenie mestského prostredia, revitalizácie miest, oživenia a dekontaminácie opustených priemyselných lokalít, zníženia znečistenia ovzdušia a podpory opatrení na zníženie hluku

Prioritná os č. 5 Miestny rozvoj vedený komunitou

- Investičná priorita č. 5.1 Záväzné investície v rámci stratégií miestneho rozvoja vedeného komunitou

8. Program hospodárskeho rozvoja a sociálneho rozvoja samosprávneho kraja (PHSR BBSK), ktorý bude strednodobý programový dokument v súlade s cieľmi a prvoradými potrebami ustanovenými v národnom pláne a s podkladom na vypracovanie príslušného regionálneho operačného programu. Jeho vypracovanie zabezpečuje samosprávny kraj. K 1.11.2015 tento dokument ani RIÚS BBSK nie je k dispozícii.

Príloha č. 3

Zoznam skratiek použitých v PHSR

- **BBSK** – Banskobystrický samosprávny kraj
- **CENTROPE** – **Centrope** je euroregión, ktorý zasahuje do štyroch stredoeurópskych krajín, Česka, Maďarska, Rakúska a Slovenska.
- **CZT** – Centrálné zásobovanie teplom
- **ČOV** – Čistiareň odpadových vôd
- **e-Government** - Súhrn aktivít a nástrojov, prostredníctvom ktorých sú IKT úplne alebo čiastočne integrované do nosných funkcií verejnej správy (VS). Znamená elektronické vládnutie (spravovanie), t.j. on-line aplikáciu IKT v procesoch výkonu správy. V praxi to znamená využívanie on-line e-komunikácie: v rámci inštitúcií VS – G2E (government to employee), medzi inštitúciami VS navzájom – G2G (government to government), medzi VS a verejnosťou – G2P (government to public).
- **EAO** – Ekonomicky aktívne obyvateľstvo. Ekonomicky aktívne obyvateľstvo (EAO) - tvorí súčet priemerného počtu zamestnaných a nezamestnaných v predošlom roku.
- **EFRR** - Európsky fond regionálneho rozvoja
- **EÚ** – Európska únia
- **ESF** – Európsky sociálny fond
- **EŠIF** – Európske štrukturálne a investičné fondy. Päť štrukturálnych a investičných fondov EÚ, ktoré sa riadia jednotným súborom pravidiel, Európsky fond regionálneho rozvoja (EFRR), Európsky sociálny fond (ESF), Kohézny fond (KF), Európsky poľnohospodársky fond pre rozvoj vidieka (EPFRV), Európsky námorný a rybársky fond (ENRF).
- **HDP** – Hrubý domáci produkt
- **CHKO** – Chránená krajinná oblasť
- **IBV** – Individuálna bytová výstavba
- **IKT** - Informačno-komunikačné technológie. Zahŕňajú informačné systémy, technológie, ostatné systémy (periférne zariadenia), prevádzku a pripojenia do sietí, ktoré sú určené k napĺňaniu informačných procesov a komunikačných funkcií.
- **IROP** – Integrovaný regionálny operačný program
- **ITMS** – Informačný monitorovací systém.
- **Infraštruktúra TEN-T** - je sieť cestných a železničných koridorov, medzinárodných letísk a vodných ciest
- **KURS** – Konceptia územného rozvoja Slovenska.
- **LAU** – Z anglického jazyka skratka pre úroveň okresu a obce v Spoločnej nomenklatúre územných jednotiek pre štatistické účely, nadväzujúce na NUTS.
- **LEADER**- Znamená Liaison Entre Actions de Développement de le Économie Rurale (spájanie aktivít, ktoré podporujú hospodársky rozvoj vidieka).
- **MEN** - Miera evidovanej nezamestnanosti (MEN) - podiel počtu disponibilného UoZ k ekonomicky aktívnemu obyvateľstvu vyjadrený v percentách.
- **MŠVVŠ SR** – Ministerstvo školstva, vedy, výskumu a športu SR
- **MDVRR SR** – Ministerstvo dopravy, výstavby a regionálneho rozvoja SR
- **MP SVR SR** – Ministerstvo práce, sociálnych vecí a rodiny SR
- **MŽP SR** – Ministerstvo životného prostredia SR
- **MH SR** – Ministerstvo hospodárstva SR
- **MF SR** – Ministerstvo financií SR
- **MZ SR** – Ministerstvo zdravotníctva SR
- **MRK** – Marginalizované rómske komunity
- **NSRR** – Národná stratégia regionálneho rozvoja
- **NUTS** – Z francúzskeho jazyka (Nomenclature des unités territoriales statistiques), skratka pre normalizovanú klasifikáciu územných celkov na Slovensku pre potreby štatistického úradu a Eurostatu.

- **OP** – Operačný program
- **OP KŽP** – Operačný program Kvalita životného prostredia
- **PKS** - Parita kúpnej sily je (teoretický) výmenný kurz mien dvoch štátov definovaný ako rovný pomeru vnútorných kúpnych síl daných štátov, teda rovný pomeru cenových hladín daných štátov.
- **PHSR** – program hospodárskeho a sociálneho rozvoja
- **PP** – Prírodná pamiatka
- **RLZ** – Rozvoj ľudských zdrojov
- **SEA** – Z anglického jazyka (strategic environmental assessment) vo význame strategické environmentálne hodnotenie, strategické posudzovanie vplyvov na životné prostredie.
- **SK NACE - NACE** Je akronym používaný na rôzne štatistické klasifikácie ekonomických činností vyvíjané Európskou úniou od roku 1970.
- **NACE** poskytuje rámec pre zber a prezentáciu veľkého množstva štatistických údajov podľa ekonomickej činnosti v oblasti hospodárskych štatistík (napr. vo výrobe, zamestnanosti, národných účtoch) a ostatných štatistických oblastiach. Revidovaná klasifikácia ekonomických činností SK NACE Rev. 2 je plne harmonizovaná s jej európskou verziou NACE Revision 2 vydanou Nariadením Európskeho Parlamentu a Rady č. 1893/2006. Používanie tejto klasifikácie, respektíve od nej odvodenej národnej verzie, je v oblasti štatistiky záväzné pre všetky členské štáty Európskej únie.
- **SKUEV**- Biotopy európskeho významu, biotopy chránených druhov
- **SR** – Slovenská republika
- **ŠFRB** – Štátny fond rozvoja bývania
- **ŠÚ SR** – Štatistický úrad Slovenskej republiky
- **SWOT** – analýza silných a slabých stránok, príležitostí a ohrození
- **UoZ** - Uchádzač o zamestnanie. Občan hľadajúci zamestnanie, zaradený do evidencie nezamestnaných na Úrade práce, sociálnych vecí a rodiny po podaní písomnej žiadosti o sprostredkovanie zamestnania.
- **Disponibilný UoZ** (Disp. UoZ) - je UoZ, ktorý bezprostredne po ponuke voľného pracovného miesta môže nastúpiť do pracovného pomeru.
- **UPSVAR** – Úrad práce, sociálnych vecí a rodiny
- **ÚZPF SR** – Ústredný zoznam pamiatkového fondu
- **VÚC** – Vyšší územný celok
- **ZMOS** – Združenie miest a obcí Slovenska

Pozn. Okrem týchto skratiek materiál využíva iba skratky bežne využívané v administratíve, resp. pri tabuľkových, resp. grafických formách sú použité skratky vysvetlené v sprievodnom texte, v legende/vysvetlivkách príslušnej tabuľky/grafu.

Príloha č. 4

AKČNÝ PLÁN

Akčný plán je konkrétny a záväzný harmonogram činností súvisiacich s rozvojom obce v jednotlivých oblastiach sociálno-ekonomického rozvoja, vychádza zo stratégie, je jej logickou súčasťou a realizuje sa prostredníctvom konkrétnych nosných a podporných projektov. Akčný plán obsahuje záväzky týkajúce sa plnenia jednotlivých úloh ako aj zoznam inštitúcií zodpovedných za ich plnenie, predpokladané zdroje financovania, predpokladané objemy rozpočtov, dopad na rozpočet relevantného subjektu, ako aj stav momentálnej pripravenosti projektov. Súčasťou akčného plánu je predpokladaný časový harmonogram. Predpokladané rozpočty v pláne sú uvedené v **tis. €**.

Prioritná oblasť ekonomická PO I

- Podpora investičných aktivít so zameraním na modernizáciu a budovanie regionálnych komunikácií zaisťujúcich dopravnú obsluhu obce. Zabezpečenie takého prepojenia osídlenia, ktoré umožní efektívny pohyb ľudí a tovaru, modernizáciu dopravných subsystémov zabezpečujúcich bezpečné a hygienicky vyhovujúce dopravné trasy. Cieľom investícií do tohto typu dopravnej infraštruktúry je odstránenie identifikovaných nedostatkov v cestnej sieti s ohľadom environmentálny a bezpečnostný aspekt.
- Podpora rozvoja komplexnej infraštruktúry podporujúcej rozvoj obce a zohľadňujúcej rast kvality života obyvateľov obce a životného prostredia. Rozvoj infraštruktúry bude smerovať na rekonštrukciu súčasnej infraštruktúry - vodovodnej, elektrickej, komunikačnej.
- Zabezpečenie technických podmienok pre rozvoj informačnej spoločnosti a umožnenie využívať on-line elektronické služby samosprávy obyvateľmi obce. Vytvoriť vhodné podmienky na prechod na e-government na lokálnej úrovni (e-vote, e-services, ...). Umožniť obyvateľom obce a pracovníkom samosprávy zvyšovať svoje počítačové vedomie a zručnosti.

Prioritná oblasť ekonomická PO I							
Všeobecný cieľ PO I / I Zlepšenie kvality a modernizácia infraštruktúry v obci Kozelník							
Špecifický cieľ PO I / 1 Skvalitnenie a zlepšenie stavu technickej infraštruktúry obce ako nevyhnutnej podmienky pre ich ďalší rozvoj							
Projekty		Projekty	Predpokladaný rozpočet	Zdroje financovania	Realizácia	Dopad na rozpočet	Oprávnení žiadatelia
Opatrenie 1.1	Kozelník	Vypracovanie technickej dokumentácie.	2	rozpočet obce, ŠF EÚ	verejný sektor	stredný	Obec Kozelník
		Rekonštrukcia obecných komunikácií (mosty a chodníky, zábradlia)	200	rozpočet obce, ŠF EÚ, úvery, iné grantové schémy	verejný sektor	vysoký	Obec Kozelník
		Vybudovanie parkoviska pri Dome smútku	20	rozpočet obce, ŠF EÚ, úvery, iné grantové schémy	verejný sektor	stredný	Obec Kozelník
		Rozvoj agroturistiky; Propagácia podnikateľov, budovanie podnikateľskej infraštruktúry	500	rozpočet obce, ŠF EÚ, podnikateľské subjekty, úvery, iné grantové schémy	verejný sektor, skromný sektor	žiadny	Podnikateľský sektor, NO, obec Kozelník
Špecifický cieľ PO I / 2 Skvalitnenie miestnej infraštruktúry a vzhľadu obcí							
Opatrenie-1.2		Vypracovanie technickej	5	rozpočet obce, ŠF EÚ	verejný sektor	nízky	Obec Kozelník

		dokumentácie.					ik
		Vybudovanie komunitného centra Priestor pre konanie slávnosti, svadieb, karov	300	rozpočet obce, ŠF EÚ podnikateľské subjekty, úvery, iné grantové schémy	verejný sektor	vysoký	Obec Kozelník
		Chránená dielňa pre invalidov	500	rozpočet obce, ŠF EÚ podnikateľské subjekty, úvery, iné grantové schémy, ÚPSVR, MPSVR	verejný sektor	vysoký	Obec Kozelník
		Multifunkčné ihrisko	40	rozpočet obce, ŠF EÚ, MŠ SR	verejný sektor	vysoký	Obec Kozelník
		Vybudovanie posilňovne	100	rozpočet obce, ŠF EÚ	verejný sektor	vysoký	Obec Kozelník
Opatrenie 1.3	Kozelník	Vybudovanie nových autobusových zastávok	20	rozpočet obce, ŠF EÚ, MH SR	verejný sektor	stredný	Obec Kozelník
		Rekonštrukcia požiarnej zbrojnice	40	rozpočet obce, ŠF EÚ	verejný sektor	stredný	Obec Kozelník
		Budovanie drobnej architektúry v obci	5	rozpočet obce, ŠF EÚ	verejný sektor	stredný	Obec Kozelník
		Rekonštrukcia Domu smútku	100	rozpočet obce, ŠF EÚ	verejný sektor	stredný	Obec Kozelník
		Oplotenie Domu smútku	2	rozpočet obce, ŠF EÚ	verejný sektor	stredný	Obec Kozelník
		Rekonštrukcia zvonice	25	rozpočet obce, ŠF EÚ	verejný sektor	stredný	Obec Kozelník
Špecifický cieľ PO I/3 Modernizácia informačnej a komunikačnej infraštruktúry v obci							
Opatrenie 1.4,2.4	Kozelník	Rekonštrukcia káblového televízneho rozvodu"	20	rozpočet obce, ŠF EÚ, podnikateľské subjekty, úvery, iné grantové schémy	verejný sektor	stredný	Obec Kozelník
		Spracovanie histórie obce (chýbajúca kronika) – bádanie v kronikách	10	rozpočet obce, ŠF EÚ, podnikateľské subjekty, úvery, iné grantové schémy, MK SR	verejný sektor	stredný	Obec Kozelník
Opatrenie 1.4.1.5.1.10,2.2.2.4		Distribúcia obecného občasníku - Informovanie o dianí v obci aj pre rodákov	5	rozpočet obce, ŠF EÚ, podnikateľské subjekty, úvery, iné grantové schémy, MK SR	verejný sektor	stredný	Obec Kozelník
Špecifický cieľ PO I/II 2 Skvalitňovanie podmienok pre rozvoj malého a stredného podnikania							

Opatrenie 1.6,1.7,1.8	Kozelník	Podpora zamestnanosti a riešenia nezamestnanosti; Propagácia podnikateľov, budovanie podnikateľskej infraštruktúry	70	rozpočet obce, ŠF EÚ podnikateľské subjekty, úvery, iné grantové schémy	verejný sektor, skromný sektor	žiadny	Obec Kozelník, podnikateľská sféra, NO
Opatrenie 1.7		Propagácia podnikateľov, budovanie podnikateľskej infraštruktúry	5	podnikateľské subjekty, úvery, iné grantové schémy, ŠF EÚ	súkromný sektor	žiadny	Obec Kozelník, podnikateľská sféra, NO
Špecifický cieľ PO I/II 3 Zvýšenie využitia miery turistického a rekreačného potenciálu obce							
Opatrenie 1.7,1.8,1.9	Kozelník	Obnova tradičnej ľudovej výroby a remesiel; Propagácia podnikateľov, budovanie podnikateľskej infraštruktúry	10	podnikateľské subjekty, úvery, iné grantové schémy, ŠF EÚ	súkromný sektor	žiadny	Obec Kozelník, podnikateľská sféra, NO
Špecifický cieľ POI / II 4 Skvalitnenie infraštruktúry a služieb cestovného ruchu							
Opatrenie 1.10,1.11	Kozelník	Vypracovanie technickej dokumentácie	Podľa potreby	rozpočet obce, ŠF EÚ	verejný sektor	stredný	Obec Kozelník
		Informačné tabule pre turistov aj v obci aj pred obcou	10	rozpočet obce, ŠF EÚ, podnikateľské subjekty, úvery, iné grantové schémy	verejný sektor	vyšoký	Obec Kozelník
Opatrenie 1.11		Vybudovanie cyklotrasy	20	rozpočet obce, ŠF EÚ, podnikateľské subjekty, úvery, iné grantové schémy	verejný sektor	vyšoký	Obec Kozelník
Opatrenie 1.11; 1.12; 1.13; 1.14		Vybudovanie ubytovacích zariadení	200	rozpočet obce, ŠF EÚ podnikateľské subjekty, úvery, iné grantové schémy	verejný sektor, súkromný sektor	stredný	Obec Kozelník, podnikateľská sféra, NO
Opatrenie 1.12; 1.13; 1.14		Vybudovanie stravovacích zariadení	200	rozpočet obce, ŠF EÚ podnikateľské subjekty, úvery, iné grantové schémy	verejný sektor, súkromný sektor	stredný	Obec Kozelník, podnikateľská sféra, NO
Opatrenie 1.12		Informačná miestnosť o dianí v obci	50	rozpočet obce, ŠF EÚ, podnikateľské subjekty, úvery, iné grantové schémy	verejný sektor	vyšoký	Obec Kozelník
		Zriadenie doplnkových služieb v CR	70	rozpočet obce, ŠF EÚ podnikateľsk	verejný sektor	vyšoký	Obec Kozelník,

				é subjekty, úvery, iné grantové schémy			podnikateľská sféra, NO
Špecifický cieľ PO I/II 5 Zlepšenie využitia potenciálu územia pre rozvoj agroturistiky a moderných foriem poľnohospodárstva							
Opatrenie 1.7; 1.14	Kozelník	Rozvoj moderných foriem poľnohospodárstva	20	podnikateľské subjekty, úvery, iné grantové schémy, ŠF EÚ	súkromný sektor	žiadny	Obec Kozelník, podnikateľská sféra, NO

Prioritná oblasť Sociálna PO II

- Podpora rozvíjania širokej palety sociálnych a zdravotných služieb poskytovaných v obci. Dbáť o ich dostupnosť, kvalitu a vzájomnú vyváženosť za účelom dosiahnutia dôstojných podmienok života všetkých kategórií obyvateľov obce.
- Trvalé pôsobenie na kultúrne povedomie obyvateľov širokou paletou kultúrnych aktivít organizovaných internými a externými subjektmi. Existencia dôstojných priestorov pre kultúrne aktivity je povinnosť obce. Priebežná a kreatívna propagácia podujatí má vplyv na imidž obce a tým aj na cestovný ruch. Vytvoriť podmienky na efektívnu prácu obecného úradu. Vytvoriť vyhovujúce podmienky na poskytovanie verejných služieb, estetizácia a funkčnosť miesta kontaktu so zákazníkmi obecných úradov, vytváranie vhodných technických a pracovných podmienok na obecných úradoch. Vytvorenie podmienok na znižovanie kriminality v obciach a ochranu majetku obyvateľov a ostatných subjektov v obci. Zabezpečenie všestranného rozvoja detí a mládeže. V športe umožniť ponuku čo najširšej palety služieb, zabezpečiť čo najefektívnejšie a transparentné využitie verejných financií ku prospechu všetkých občanov obce. Podpora existujúcich športových podujatí, ako aj vytváranie vhodných podmienok pre rozvoj rôznych druhov športu nielen pre obyvateľov obce.
- Vytvoriť materiálne, finančné a personálne podmienky pre rozvoj tradičných remesiel v obci.
- Nadviazať spoluprácu vzdelávacích inštitúcií, obce, podnikateľských subjektov a obyvateľov obce pri výučbe a prezentácii tradičných remesiel.

Všeobecný cieľ PO II							
Zabezpečenie podmienok pre kvalitný život obyvateľov obce Kozelník							
Špecifický cieľ PO II/2							
Zvýšenie záujmu občanov o vzájomnú spoluprácu a veci verejné, skvalitnenie občianskej spoločnosti							
Projekty	Kozelník	Názov projektu	Predpokladaný rozpočet	Zdroje financovania	Realizácia	Dopad na rozpočet	Oprávnení žiadatelia
Opatrenie 2.2		Podpora verejných podujatí	40	rozpočet obce, ŠF EÚ, MŠ SR, grantové schémy	verejný sektor	nízky	Obec Kozelník
Špecifický cieľ PO II/3							
Skvalitnenie a rozšírenie služieb občanom							
Opatrenie 2.3.	Kozelník	Kamerový systém	7	rozpočet obce, ŠF EÚ, podnikateľské subjekty, úvery, iné grantové schémy	verejný, súkromný sektor	nízky	Obec Kozelník
		Rozširovanie verejného osvetlenia	100	rozpočet obce, ŠF EÚ, podnikateľské subjekty,	verejný, súkromný sektor	nízky	Obec Kozelník

				úvery, iné grantové schémy			
--	--	--	--	----------------------------	--	--	--

Prioritná oblasť Environmentálna PO III

- Vytvorenie efektívneho a spoľahlivého systému odvádzania a zneškodňovania odpadov produkovaných subjektmi. Zabezpečiť výstavbu/dostavbu splaškovej a dažďovej kanalizačnej siete. Vytvoriť podmienky na odvoz a likvidáciu TKO a nebezpečného odpadu, vytvorenie podmienok na efektívnu separáciu odpadu v obciach,
- Podpora aktivít smerujúcich k zachovaniu existujúceho dobrého stavu životného prostredia a zvyšovania jeho kvality, ale aj k eliminácii slabých stránok, neustála osвета, výchova a informovanosť o stave životného prostredia.
- Podpora zabezpečenia účinného systému informovanosti a poradenstva.
- Podpora aktivít smerujúcich k zachovaniu ochrane a racionálnemu využívaniu vôd, k ochrane pred povodňami.
- Podpora aktivít smerujúcich k účinnej ochrane ovzdušia pred malými a strednými zdrojmi znečistenia nachádzajúcimi sa v katastrálnom území obce Kozelník.

Všeobecný cieľ PO III							
Zlepšenie stavu vidieckej krajiny a ochrana životného prostredia v obci							
Špecifický cieľ III / 1							
Budovanie a modernizácia infraštruktúry vodného a odpadového hospodárstva							
Projekty		Názov projektu	Predpokladaný rozpočet	Zdroje financovania	Realizácia	Dopad na rozpočet	Oprávnení žiadatelia
Opatrenie 3.1	Kozelník	Spracovanie technickej dokumentácie.	podľa potreby	VEOLIA, a.s., rozpočet obce, ŠF EÚ,	verejný sektor	stredný	VEOLIA, a.s., obec Kozelník
		Realizácia výkopových prác.	podľa potreby	VEOLIA, a.s., rozpočet obce, ŠF EÚ,	verejný sektor	vysoký	VEOLIA, a.s., obec Kozelník
		Rozšírenie a rekonštrukcia vodovodu	350	VEOLIA, a.s., rozpočet obce, ŠF EÚ,	verejný sektor	vysoký	VEOLIA, a.s., obec Kozelník
		Kanalizácia pre obec	150	VEOLIA, a.s., rozpočet obce, ŠF EÚ,	verejný sektor	vysoký	VEOLIA, a.s., Kozelník
		Domové čistiarne odpadových vôd	100	VEOLIA, a.s., rozpočet obce, ŠF EÚ,	verejný sektor	vysoký	VEOLIA, a.s., Kozelník
Špecifický cieľ III / 2							
Odstraňovanie ekologických záťaží a nakladanie s odpadmi							
Opatrenie 3.2	Kozelník	Vypracovanie technickej dokumentácie.	2	rozpočet obce, ŠF EÚ	verejný sektor	nízky	obec Kozelník
		Kompostovisko	20	rozpočet obce, ŠF EÚ	verejný sektor	vysoký	obec Kozelník
		Obstaranie mechanizácie pre obecné kompostovisko.	8	rozpočet obce, ŠF EÚ	verejný sektor	vysoký	obec Kozelník
Špecifický cieľ III / 3							
Rozvoj a modernizácia energetického hospodárstva							

Opatrenie 3.3	Kozelník	Energetická úspornosť budov vo vlastníctve obce	100	rozpočet obce, ŠF EÚ, zdroje neziskových organizácií	verejný sektor	nízky	obec Kozelník
Špecifický cieľ III / 4 Obnova vidieckej krajiny							
Opatrenie 3.4	Kozelník	Zalesnenie poľnohospodárskej pôdy	10	rozpočet obce, MŽP SR	verejný a súkromný sektor	nízky	obec Kozelník
		Podpora aktivitám smerujúcim k úprave lesných ciest a chodníkov	20	rozpočet obce, MŽP SR	verejný a súkromný sektor	nízky	obec Kozelník

Časový harmonogram

	2015	2016	2017	2018	2019	2020	2021	2022
Cieľ PO I / I								
Špecifický cieľ PO I/2								
Opatrenie 1.1								
Opatrenie 1.1								
Opatrenie 1.1								
Opatrenie 1.1								
Špecifický cieľ PO I/2								
Opatrenie 1.2								
Opatrenie 1.2								
Opatrenie 1.2								
Opatrenie 1.2								
Opatrenie 1.2								
Opatrenie 1.3								
Opatrenie 1.3								
Opatrenie 1.3								
Opatrenie 1.3								
Opatrenie 1.3								
Špecifický cieľ PO I/3								
Opatrenie 1.4,2.4								
Opatrenie 1.5,1.10,2.2,2.4,								
Špecifický cieľ PO I/ II 2								
Opatrenie 1.6,1.7,1.8								
Opatrenie 1.7								
cieľ PO I/ II 3								
Špecifický cieľ PO I/ II 3								
Opatrenie 1.7,1.8,1.9								
Špecifický cieľ PO I/ II 4								
Opatrenie 1.10,1.11								
Opatrenie 1.11								
Opatrenie 1.11; 1.12; 1.13; 1.14								
Opatrenie 1.12; 1.13; 1.14								
Opatrenie 1.12								
Opatrenie 1.7; 1.14								
Všeobecný cieľ PO II								
Špecifický cieľ PO II /2								
Opatrenie 2.2								
Špecifický cieľ PO II /3								
Opatrenie 2.3.								
Všeobecný cieľ cieľ PO III								
Špecifický cieľ III / 1								
Opatrenie 3.1								
Špecifický cieľ III / 2								
Opatrenie 3.2								
Špecifický cieľ III / 3								
Opatrenie 3.3								

<i>Špecifický cieľ III / 4</i>							
Opatrenie 3.4							

Príloha č. 5

Dohoda o partnerstve pri príprave a realizácii PHSR

Názov dokumentu	Dohoda o partnerstve pri príprave a realizácii PHSR obce Kozelník		
Obdobie platnosti	2015 – 2022		
Predmet dohody	Kordinácia postupov v procese implementácie PHSR Obce Kozelník na roky 2015 – 2022		
Účastníci dohody	Eva Petáková, Dobrovoľný hasičský zbor, Urbárske a pozemkové spoločenstvo Kozelník, PhDr. Ján Marko		
Riadenie procesu	Gestor	Eva Petáková	Starostka obce Kozelník
Riadiaci tím	Koordinátor	JUDr. Monika Štesková	APRG Hnúšťa
	Metodik	Mgr. Jana Uhrinová	APRG Hnúšťa
	Externí odborníci Zástupcovia APRG	Mgr. Ivona Antalová Ing. Dana Trombitášová Mgr. Štefan Horváth	
	Externí odborníci Zástupcovia obce	Valéria Sitášová	